やさしい日本語

城陽市防災ブック

洪水・土砂災害・地震災害の準備

京都府南部に大雨がふったときの様子（2012年8月14日・近鉄寺田駅のまわり）

城陽市

はじめに（防災ブックについて）

2011年の地震による東日本大震災、2014年8月の広島市でとても強い雨による土砂災害（山などが崩れておこる災害）、2015年9月関東・東北豪雨で鬼怒川の洪水災害（大雨で河川の水が増えておこる災害）がありました。最近、大きな被害がおこる自然災害が全国各地であります。私たちの城陽市でも、いつ災害がおこるかわかりません。

城陽市で、洪水・土砂災害・地震がおこったらどれくらいの被害があるかがわかる「城陽市防災ブック」を作りました。被害を予測する地図と一緒に、みなさんに配ります。

自然災害には気をつけて、災害から自分を守ってください。

2018年3月　城陽市長　奥田　敏晴

目　次

【洪水・土砂災害】

1. 洪水災害を知りましょう ・・・・・・・・・・・・・・・・・・ 1
2. 土砂災害を知りましょう ・・・・・・・・・・・・・・・・・・ 2
3. 気温の変化や雨・風の様子と避難のために注意すること ・ 3
4. 洪水・土砂災害から避難するためには ・・・・・・・・・・ 4
5. 洪水・土砂災害を予測する地図の使い方 ・・・・・・・・・ 5
6. 外水氾濫（河川の水があふれること）・・・・・・・・・・・ 6
7. 内水氾濫（下水道や水路などの水があふれること）・・・・ 8

【地震災害】

8. 地震災害を知りましょう ・・・・・・・・・・・・・・・・・・10
9. 地震災害から避難するためには ・・・・・・・・・・・・・・12
10. 生駒断層帯地震の被害予想 ・・・・・・・・・・・・・・・・14
11. 南海トラフ地震の被害予想 ・・・・・・・・・・・・・・・・16

【ふだんの準備・防災情報】

12. ふだんの準備・防災の情報を知るためには ・・・・・・・・18
13. 避難する場所 ・・・・・・・・・・・・・・・・・・・・・・21

【保存版】城陽市防災マップ（洪水・土砂災害用、地震用）は、この本の一番最後にあります。

1．洪水災害を知りましょう

最近、大雨がよくふります。また、毎年全国で大雨による洪水の被害があります。台風の大雨、梅雨・秋雨前線の大雨や局地的集中豪雨で、城陽市でも、外水氾濫・内水氾濫などの洪水被害がおこるかもしれません。

局地的集中豪雨は、狭い地域に短い時間でとてもたくさんの雨が降ることです。ゲリラ豪雨とも言います。

大雨の様子　～限られた地域で大雨の降る回数は増えています～

2003 年 -2013 年の 10 年間と 1993 年 -2003 年 10 年間を比べると降雨 50㎜/h ※の大雨は約 1．2 倍に増えています

（2014年度　環境省）

※ 50㎜/h の大雨とは、傘が全く使えないようなとても強い雨です。

外水氾濫（河川の水があふれること）

「外水氾濫」は、大雨で河川の水が増え、堤防から水が出たり、堤防が壊れて河川から水が流れ出ることをいいます。

城陽市では、木津川、古川、長谷川、青谷川の水が堤防から出ると、大きな被害になることがあります。

内水氾濫（下水道や水路などの水があふれること）

局地的集中豪雨（ゲリラ豪雨）などにより、河川へ雨水を流すことが間に合わず、水路や側溝から雨水があふれることを「内水氾濫」といいます。

雨が降り始めてから氾濫するまでの時間が短いので、注意が必要です。

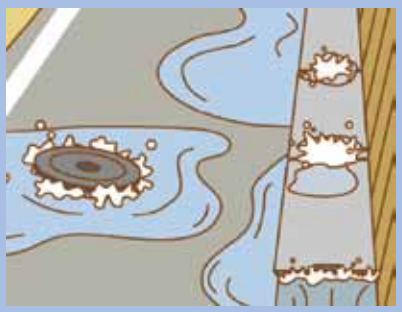

2. 土砂災害を知りましょう

城陽市には、「土砂災害警戒区域」があります。「土砂災害」は、地震や大雨で山やがけが壊れて落ちることです。

「土砂災害警戒区域」の場所を確認してください。いつもと変わったことがないか注意してください。ふだんから避難の準備をしてください。

急な斜面のがけ崩れ

雨で水が地面の中に入ったり、地震の揺れで斜めの場所が急に崩れる様子

（2007 年能登半島地震）

土石流

とてもたくさんの水で山や谷底にある土や砂が一度に流れていく様子

（2009 年中国・九州北部豪雨）

出典：災害写真データベース（一般財団法人消防科学総合センター）

●土砂災害がおこる前に変わったことはない か

① がけの斜めになった場所にひびがはいる。小さな石がぱらぱらと落ちはじめる。

② がけの斜めになった場所や山、地面から音が聞こえる。

③ 地面からでてくる水が透明でなくなる。水が吹き出す。

④ 谷を流れる水が透明でなくなる。土の臭いがする。

⑤ 雨が降っているのに、谷を流れる川の水の量が急に少なくなる。

①

⑤

土砂災害の様子～土砂災害がおこる回数は増えています～

2003 年 -2013 年の 10 年間と 1993 年 -2003 年の 10 年間を比べると土砂災害がおこる回数は約 1.4 倍に増えています。

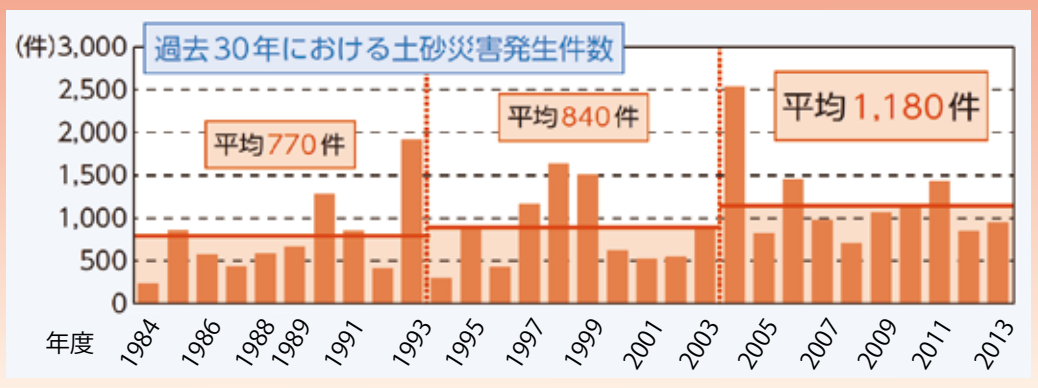

3．気温の変化や雨・風の様子と避難のために注意すること

大雨や台風がくるときは、気温・気圧の変化や雨・風に気をつけましょう。
河川の水の位置や土砂災害の危険のお知らせを確認してください。城陽市の避難についてのお知らせを確認してください。まわりの様子に注意をしてください。自分の身を守る行動をしてください。

●避難情報（安全な場所のおしらせ）と避難すること（安全な場所へ逃げること）

雨の降り方	強い雨	激しい雨	数十年に一度の大雨（気象庁提供）
注意報・警報	大雨注意報 洪水注意報	大雨警報・洪水警報	大雨特別警報
	土砂災害警戒情報		
区分		警戒レベル3 避難準備・高齢者等避難開始	警戒レベル4【全員避難】 避難勧告	警戒レベル4【全員避難】 避難指示（緊急）
行動	・夜に大雨警報や洪水警報がでたら、逃げられるように準備をしてください。 家が危険な区域の中にあるかどうかを調べておきましょう！（P6～P9の地図で確認できます。）	・お年寄りや体が自由に動かない人は避難場所へ逃げてください。元気な人は逃げる準備をしてください。 ・家族に連絡してください。避難場所に持って行くものを用意してください。	・すぐに避難場所へ逃げてください。 ・外に出ると危ないときは、家の一番安全な場所に逃げてください。	・まだ逃げていない人は、すぐに避難場所へ逃げてください。 ・外に出ると危ないときは、家の一番安全な場所に逃げてください。命を守ってください。

防災情報、避難についての情報を知る方法は、P20へ

色々な災害があります。自分で考えて出来るだけ早く逃げてください。

4．洪水・土砂災害から避難するためには

城陽市には、土砂災害で建物が壊れることがある区域や、河川があふれて建物の２階まで水が入ってくることがある区域があります。

自分の家の周りが、水害になったらどうなるかをふだんから確認してください。

城陽市が避難情報を出したときは、自分の身を守るためにすぐに避難してください。

土砂災害

土砂災害警戒区域　土砂災害の可能性のある区域

土砂災害特別警戒区域

建物が壊れ、住民に大きな被害がおきる可能性のある区域

※土砂災害警戒区域等の場所については、府ホームページを見てください。

[京都府、日本語] http://www.pref.kyoto.jp/dosyashitei/shiteitop.html

洪水災害

早期の立退き避難区域

下記①～③に当てはまる区域は、河川氾濫時に命や身体に危険があるかもしれない所です。

①河川氾濫時に 1.0 m（大人の腰の上）以上の浸水（水が建物に入ってくること）となる区域

②河川氾濫時に 0.5 m（大人の膝・１階床上）以上の浸水が 24 時間以上継続する区域

③河川氾濫時に氾濫流等により家や建物が流されたり、壊れたりする区域

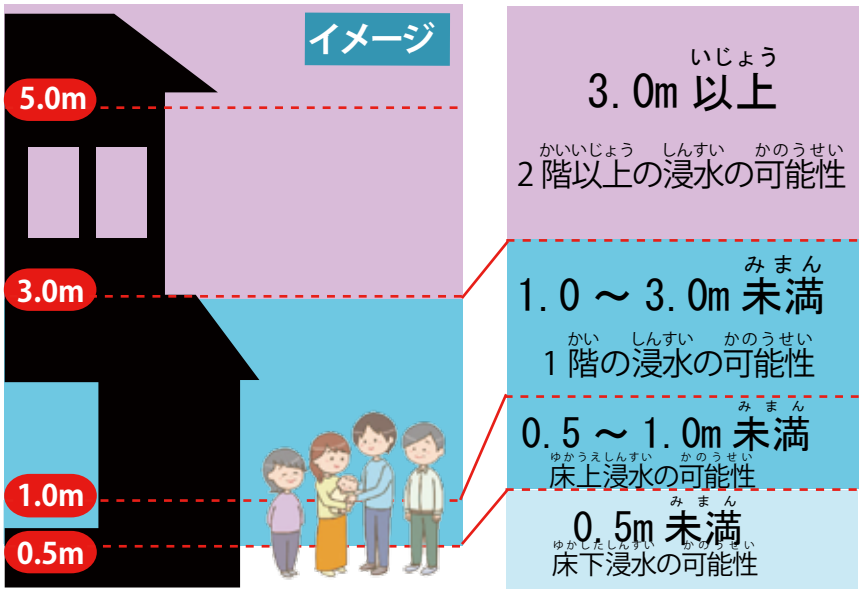

土砂災害警戒区域・早期の立退き避難区域

- 土砂災害や河川氾濫時に、命に危険があるかもしれません。
- 災害がおこる前に避難することが必要です。

土砂災害警戒区域・早期の立退き避難区域以外

土砂災害や洪水災害がおこる可能性は低いです。

ただし、大雨の場合には浸水することもあります。

自宅で待つ

自分の判断で自宅の安全な場所で待ちます。

5．洪水・土砂災害を予測する地図の使い方

ハザードマップ（洪水・土砂災害を予測する地図）を見て、河川が氾濫するこ
とのある区域と浸水深さ（地面から浸水する水面までの高さ）、土砂災害警戒区域
（急な斜面のがけ崩れ・土石流）をそれぞれ確認してください。災害がおこる前に
近くの指定緊急避難場所までの行き方を考えましょう。

災害によっては予定していた道が使えないこともあります。逃げるための道はふ
たつ以上 考 えておいてください。

P6 ～ P7：外水氾濫 (木津川、古川、長谷川、青谷川があふれた場合)
P8 ～ P9：内水氾濫 (下水道や水路などがあふれておこる氾濫)

あなたのお家はどこ？

地図の中で用いる記号

- 早期の立退き避難区域
- 土砂災害警戒区域（急な斜面のがけ崩れ）
- 土砂災害警戒区域（土石流）
- 指定緊急避難場所
  災害がおきた、またおきる可能性がある場合に
  逃げる所を避難場所と言います。
- 指定緊急避難場所（空地）
- 城陽市役所
- 警察署・交番
- 消防署
- 病院

6. 外水氾濫（河川の水があふれること）

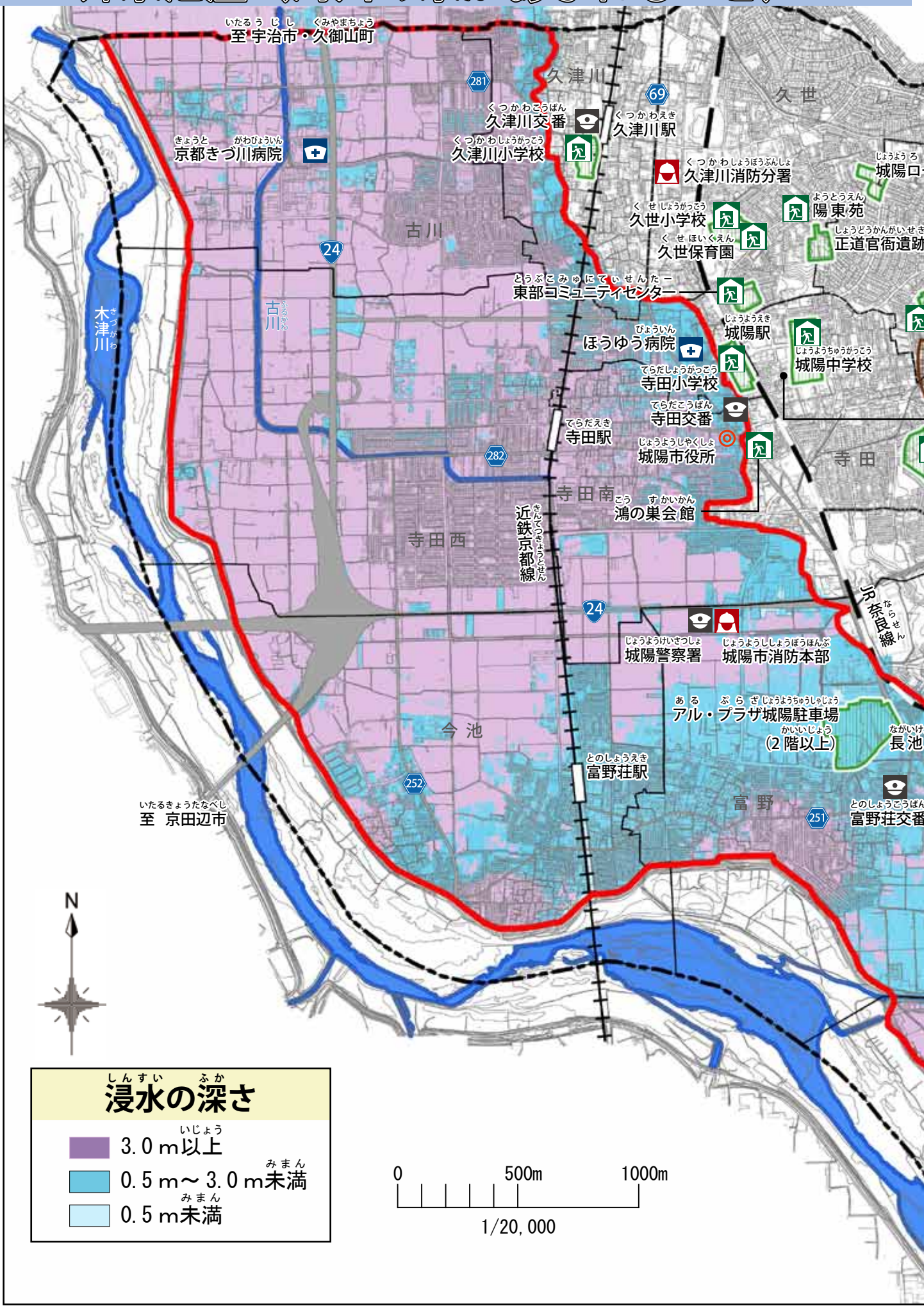

城陽市内を流れる河川（木津川、古川、長谷川、青谷川）が氾濫したときの浸水の範囲と深さをまとめています。

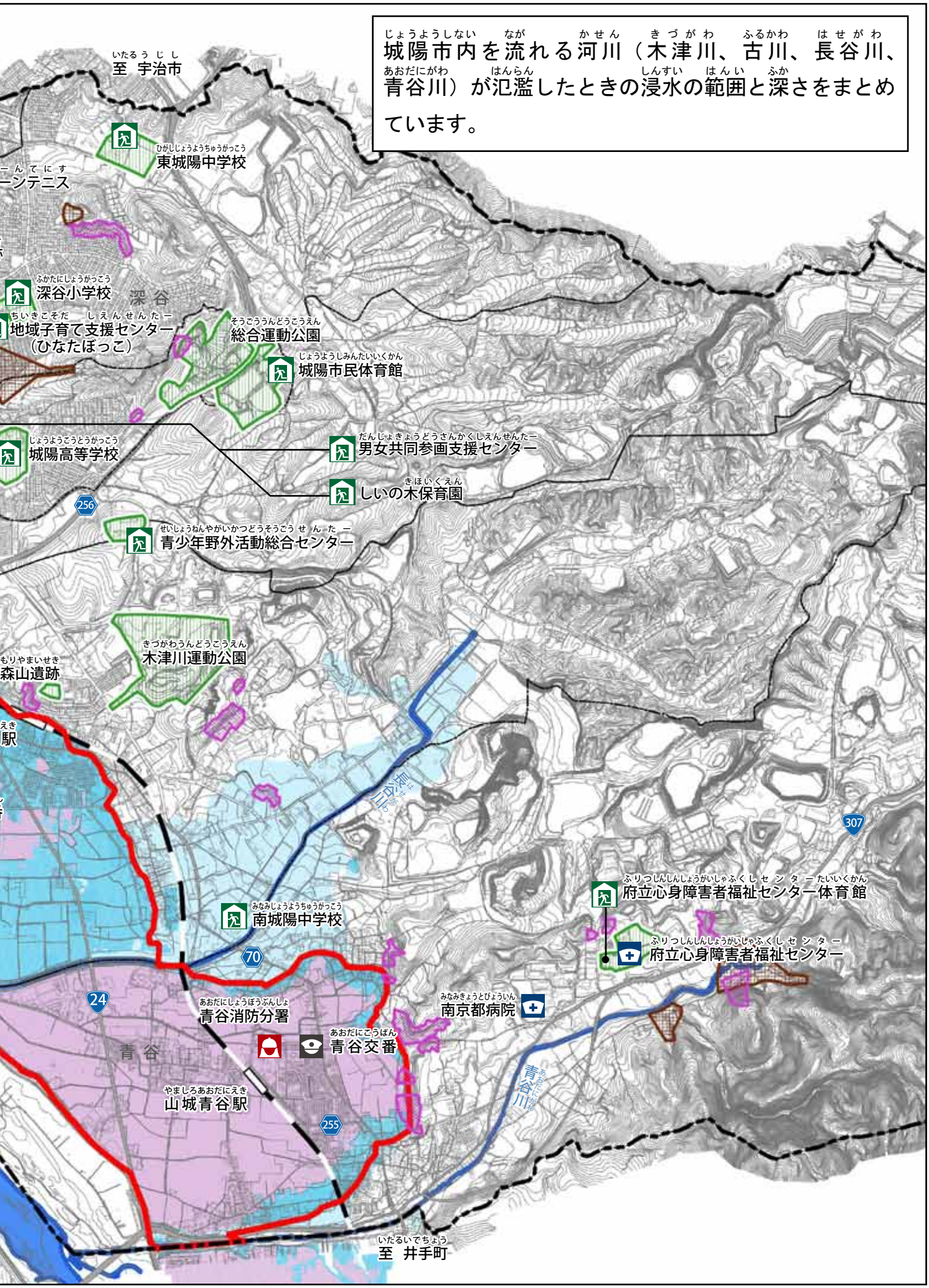

7．内水氾濫（下水道や水路などの水があふれること）

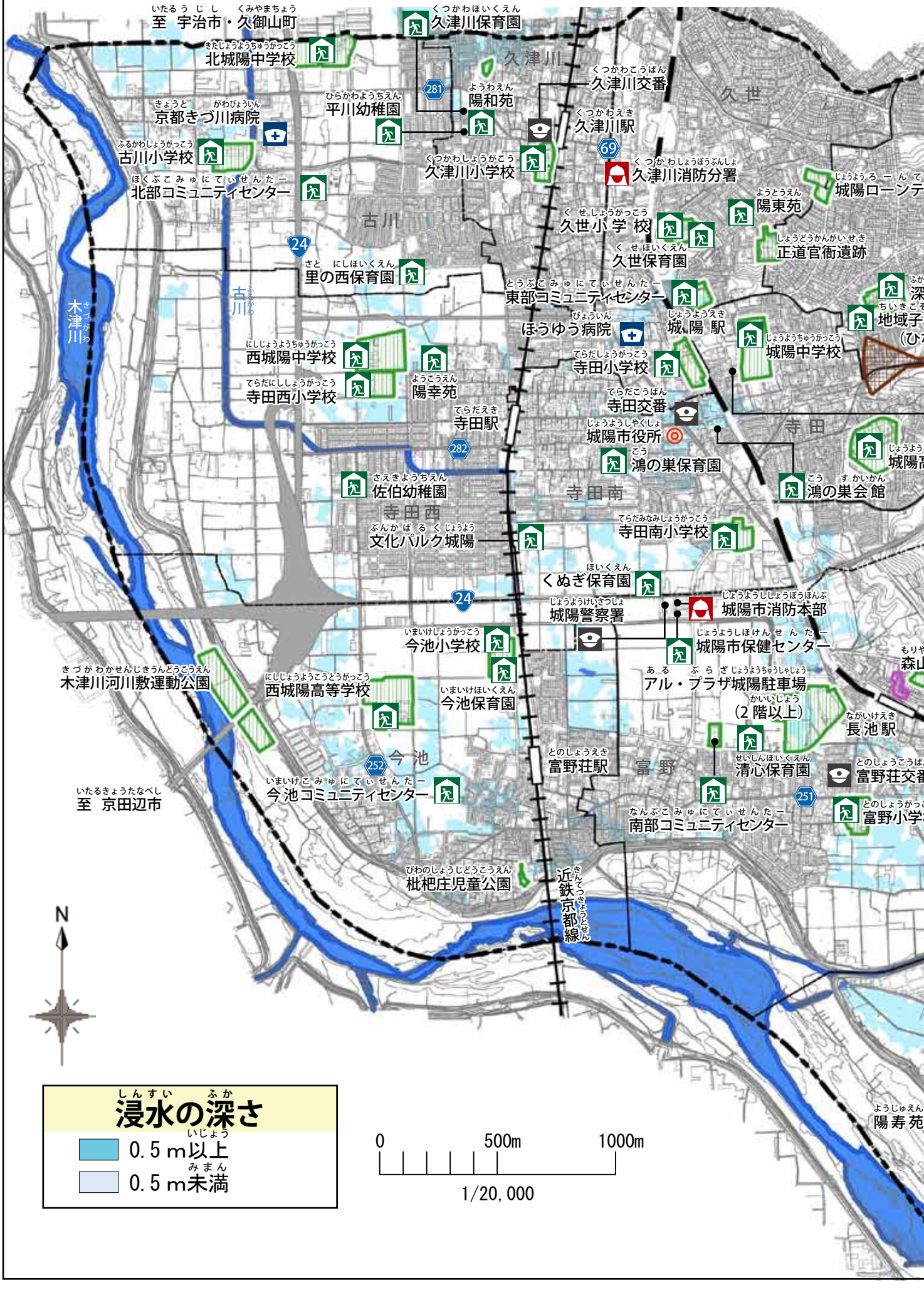

①②の条件で氾濫を予想した時の浸水の範囲と深さをまとめています。

① 2012 年 8 月の京都府南部豪雨後に計画された古川の改修（2022 年度完成予定）が終わった後に流せる水量のデータを使用

②計画降雨：城陽市総合排水計画 10 年確率（63.0mm/hr）

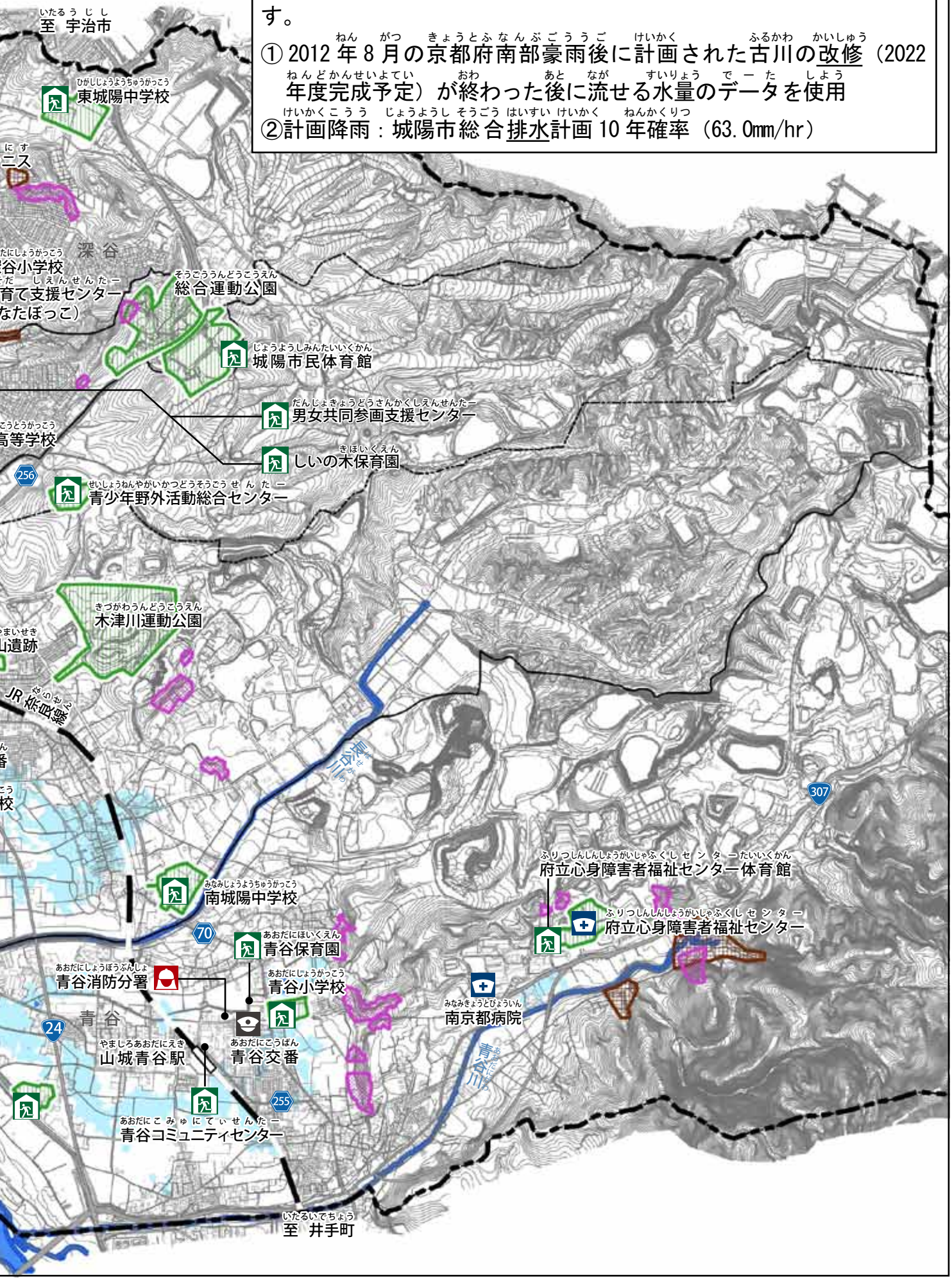

8. 地震災害を知りましょう

8-1. 生駒断層帯による地震

京都府周辺には 22 の断層（地盤のずれ）と断層帯があります。城陽市は生駒断層帯を震源とする地震によって、最も大きい被害が出ると予想されています。

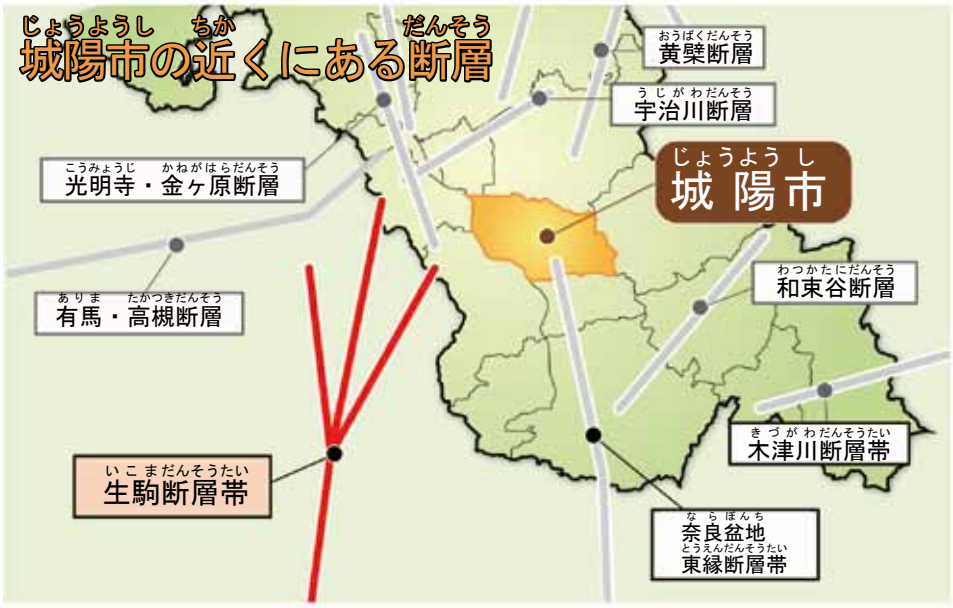

城陽市における被害予想

断層・地震名		生駒断層帯
最大予想震度		7
人の被害（人）	死者数	720
	負傷者数	4, 130
	助けが必要な人の数	3, 150
建物被害（棟）	全壊	10, 670
	半壊・一部半壊	10, 350
	焼失建物（火災で焼ける建物）	1, 230

8-2. 南海トラフ地震

静岡から四国沖の太平洋側にある深さ 4, 000m 級の溝（トラフ）を震源とする大きな地震を「南海トラフ地震」と呼びます。今後 30 年間に地震のおきる確率が 70 ～ 80% ととても高く注意が必要です。（2018 年 2 月 文部科学省の研究機関が発表）

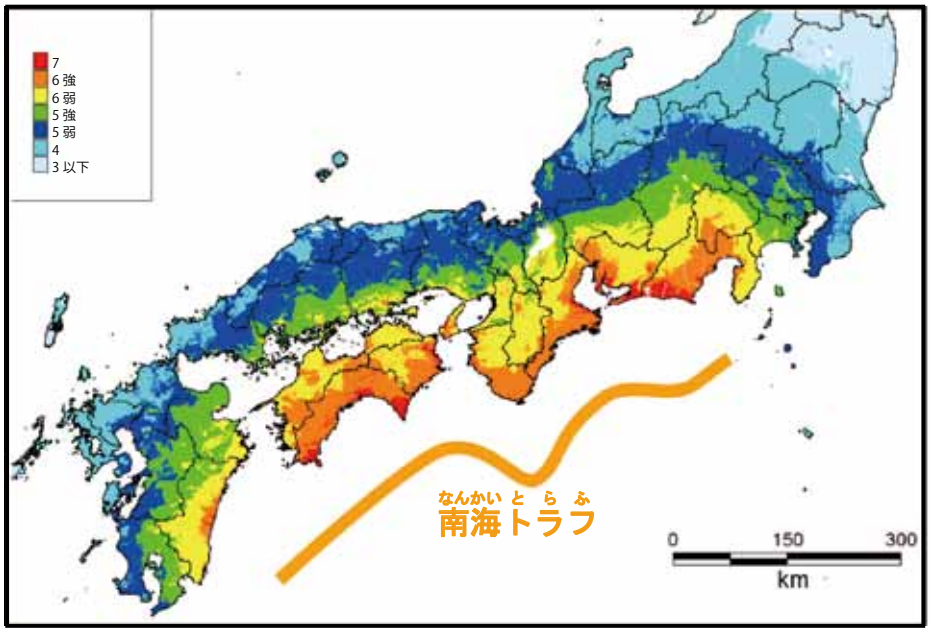

政府の 2013 年 5 月の報告書を参考に作成

城陽市における被害予想

断層・地震名		南海トラフ地震
最大予想震度		6 強
人の被害（人）	死者数	70
	負傷者数	910
	助けが必要な人の数	150
建物被害（棟）	全壊	980
	半壊・一部半壊	–
	焼失建物（火災で焼ける建物）	6, 030

※南海トラフ地震は広い範囲で重大な被害がおきます。近くの府や県と助け合いができなくなるかもしれません。

地震とゆれの状況

地震の揺れの強さは「震度１」から「震度７」まであります。

地震の揺れを感じた時は、まず身の安全を守りましょう。そして、揺れがなくなるのを待ちましょう。

※余震（後から来る地震）にも注意が必要です。

（1995 年阪神・淡路大震災）

（2004 年新潟中越地震）

出典：災害写真データベース（一般財団法人 消防科学総合センター）

震度１

室内で静かにしている人の中に揺れを少し感じる人がいる。

震度２

室内で静かにしている人の半分以上が揺れを感じる。

震度３

室内にいる人のほとんどが揺れを感じる。

震度４

- ほとんどの人が驚く。
- 電灯などのつり下がっている物が大きく揺れる。

震度５弱

- 半分以上の人が恐怖を感じる。
- 棚にある食器などや本が落ちることがある。
- 固定していない家具が移動し、安定していないものが倒れる。

震度５強

- 物につかまらないと歩くことが難しい。
- 棚にある食器などや本の多くが落ちてくる。
- 固定していない家具が倒れることがある。

震度６弱

- 立っていることが困難になる。
- 固定していない家具のほとんどが移動したり、倒れたりする。
- 地震に弱い、木でできた建物は、瓦が落ちたり、傾くことがある。壊れる建物が出てくる。

震度６強

地震に強い

地震に弱い

- はわないと動くことができない。吹き飛ばされることがある。
- 固定していない家具のほとんどが移動したり、多くが倒れる。
- 地震に弱い、木でできた建物は、傾き、壊れることがある。

震度７

地震に強い

地震に弱い

- 地震に弱い、木でできた建物は、壊れるものがさらに増える。
- 地震に強い、木でできた建物も傾くことがある。
- 地震に弱い、鉄筋コンクリートの建物の多くが倒れる。

気象庁：http://www.jma.go.jp/jma/kishou/know/shindo/index.html を参考に作成

9．地震災害から避難するためには

●地震がおきた時の行動

地震がおきた時は慌てず落ち着いて行動する必要があります。
朝早く、夜おそく、職場や学校にいる時など、ふだんから地震がおきた時の行動を考えておきましょう。

地震がおきました

緊急地震速報
緊急地震速報とは、気象庁からテレビやラジオ、緊急速報メールで強く揺れる前に地震を知らせる警報・予報です。

まずは自分の身を守る

地震による揺れ

2分

揺れがおさまってから火を使う場所の確認、火の後片付け、電源を切る

ガスは大きな揺れでとまるようになっているものが多いです。揺れがとまって安全になってから火を使うところを確認してください。ガス・水道などの元栓を閉めましょう。また、電気のブレーカーも切りましょう（電気が通ると火事がおきる可能性があります）。

火事

停電

5分

避難開始

揺れがとまってから避難しましょう。避難する時は、ガラス、落ちてきた物を踏むことがあります。底の厚いスリッパやスニーカーを履いて避難しましょう。

家族の無事の確認

家族が生きているかどうか、怪我などをしていないか、などを確認しましょう。災害の時には電話が繋がりにくくなります。災害がおきる前に避難する場所などを家族と決めておきましょう。

10分

近所の安全確認

家が倒れて中から出られない人はいないか、火事がおきていないかを確認しましょう。
お年寄りの人、障がい者（身体の悪い人）がいるかどうか、怪我などをしていないかなどの確認しましょう。

避難場所へ

避難所での生活では『助け合いの心で』

1. 避難所は、災害により、家が壊れたり、家に帰ることができないとき、一時的に生活ができる場所です。
2. 小学校や中学校などが、災害時に避難所になります。
3. たくさんの人が一緒にいます。いろいろな約束があります。みんなで協力して生活しましょう。
4. 無料で、誰でも入れます。

動物と一緒に避難したとき

- 他の避難者の迷惑にならないよう行動しましょう。
- 人と動物は完全に分かれて生活します。
（但し、障がい者を助ける犬は除きます。）
- 動物の避難に必要なものは持って行きましょう。

●グラッとくる前に（地震がおきる前の準備）

阪神・淡路大震災では、家が倒れる等により窒息・圧迫が原因で多くの人が亡くなりました。地震の時に家族の大切な命を守るため、住んでいる家が地震に強いかどうかの診断や改修をしましょう。

また、家が倒れない場合でも家具や電気製品が倒れたり、物が落ちてきてケガをすることもあります。家具･電気製品のおく場所を見直して、しっかり固定しましょう。

（2007 年能登半島地震）

（2008 年岩手・宮城内陸地震）

出典：災害写真データベース（一般財団法人 消防科学総合センター）

■家を地震に強くしましょう。

城陽市では地震に強いまちにするため、色んな取り組みを行っています。

・専門の人が木でできた家を調べて、地震に強くするための方法を教えてもらう制度
・木でできた家を地震に強くするために直す費用を助ける制度
（耐震改修・簡易耐震改修・耐震シェルター設置）

※ 1981 年 5 月 31 日以前に工事をはじめた木の家などの条件があります。

■家具が倒れることを防いだり、おく場所に注意しましょう。

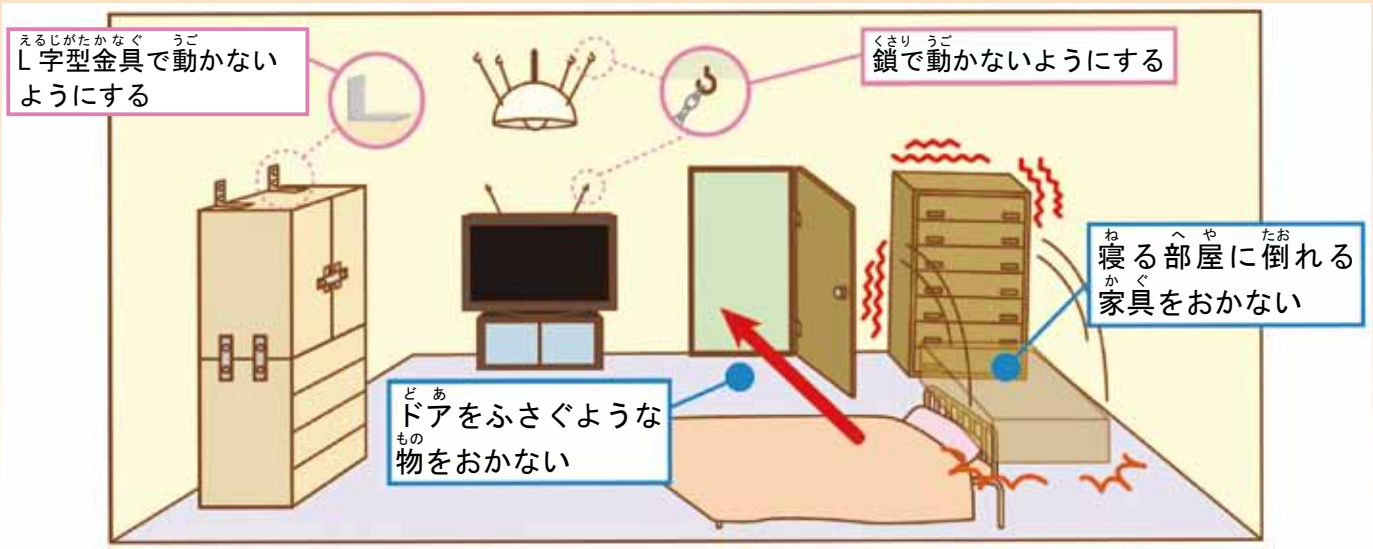

１０．生駒断層帯地震による被害予想

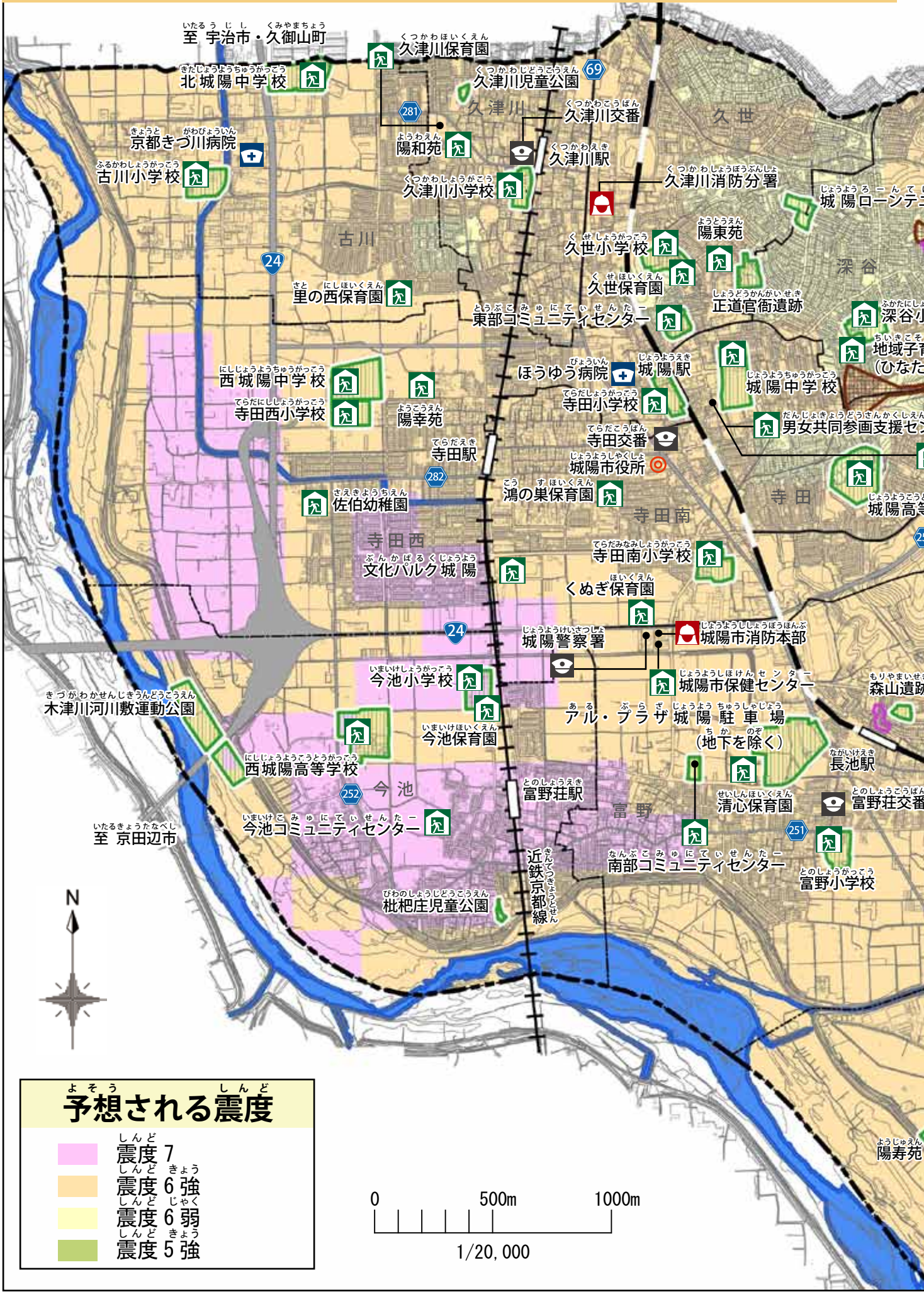

予想される震度

- 震度７
- 震度６強
- 震度６弱
- 震度５強

城陽市に最も大きな被害をおこす「生駒断層帯地震」による予想震度と液状化危険度をまとめています。

液状化：地震がおきた時に、地面が液体のようになることです。

液状化危険度分布図

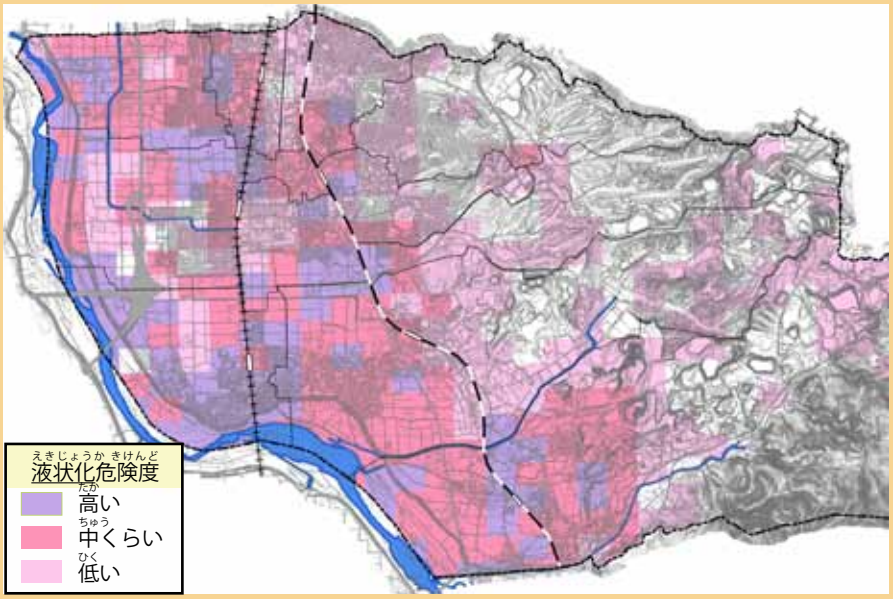

至 宇治市
東城陽中学校
小学校
育て支援センター（ぽっこ）
総合運動公園
城陽市民体育館
しいの木保育園
等学校
青少年野外活動総合センター
木津川運動公園
JR奈良線
南城陽中学校
70
青谷保育園
青谷消防分署
青谷小学校
24
青谷
青谷交番
山城青谷駅
255
青谷コミュニティセンター
307
府立心身障害者福祉センター体育館
府立心身障害者福祉センター
南京都病院
至 井手町

１１．南海トラフ地震による被害予想

関東地方から九州地方の太平洋側の広い地域に大きな被害を起こす「南海トラフ地震」による予想震度と液状化危険度をまとめています。

液状化：地震がおきた時に、地面が液体のようになることです。

液状化危険度分布図

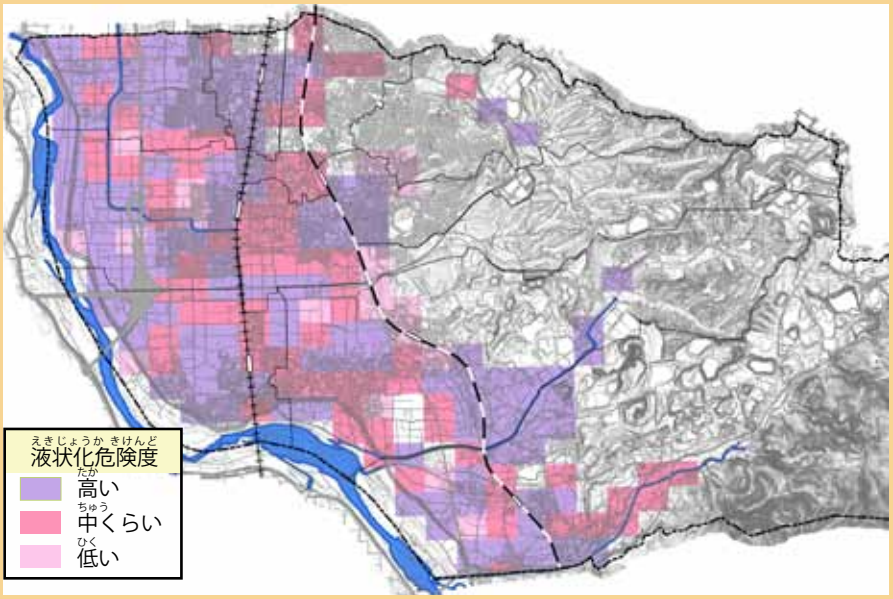

１２．ふだんの準備・防災の情報を知るためには

阪神・淡路大震災では、倒れた建物から逃げた人のうち、自分で逃げた人と家族や友人・近所の人によって助けられた人が全体の約 90% でした。

大きな災害の時は、市や京都府・国による助けが来るまでに時間がかかります。自分の身は自分で守りましょう。地域全体による助け合いが重要です。

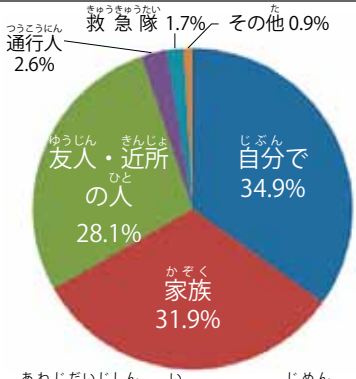

阪神・淡路大震災で生きたまま地面に埋められたり閉じ込められたときの救助について

（内閣府：http://www.bousai.go.jp/kaigirep/hakusho/h26/zuhyo/zuhyo00_02_00.html）

●地域で防災に取り組みましょう－共助（互いに助け合うこと）

城陽市では小学校区（小学校に行く地域）ごとに自主防災組織があります。この組織は、住民がお互いに協力して、災害から「自分たちの地域は自分たちで守る」ために活動することを目的としています。この組織では、色々な防災訓練や研修を定期的にしています。

自主防災組織の取組に積極的に参加して、防災の道具のある場所や使い方を学びましょう。

城陽市自主防災組織	
久津川校区	寺田南校区
古川校区	寺田西校区
久世校区	今池校区
深谷校区	富野校区
寺田校区	青谷校区

応急訓練

救出訓練

起震車体験訓練

炊き出し訓練

（災害などの時に、食事を作って、困っている人に配るための訓練）

●災害時に持っていく物を用意しましょう

大きな災害がおきた時は、電気・ガス・水道・電話・インターネットなどが止まるかもしれません。

災害の時に困らないように、ふだんから水や食べ物などを３日～７日分準備しておきます。すぐに持ち出せるようにしましょう。

分類	商品名	チェック
食料・水	水（みず）	
	インスタント食品（しょくひん）	
	カンパン	
貴重品	現金（げんきん、硬貨（こうか）ふくむ）	
	通帳（つうちょう）	
	はんこ	
	保険証（ほけんしょう）	
	身分証明書（みぶんしょうめいしょ、ID）	
生活用品	懐中電灯（かいちゅうでんとう）	
	携帯（けいたい）ラジオ	
	ナイフ・缶切（かんきり）	
	食器（しょっき）・スプーン	
	ビニール袋（ふくろ）	
	ライター・マッチ	
	軍手（ぐんて）	
	レジャーシート（じめんにしくもの）	
	マーカーペン・筆記用具（かくもの）	

分類	商品名	チェック
救急用品	はさみ	
	ピンセット	
	ばんそうこう	
	包帯（ほうたい）	
	キズ薬（くすり）	
	消毒薬（しょうどくやく）	
衛生用品	マスク	
	タオル	
	ウエットティッシュ	
	歯磨（はみが）きのもの	
その他	上着類（うわぎるい）	
	下着類（したぎるい）・くつ下（した）	
	スニーカー	
	ヘルメット	
乳幼児・高齢者用	紙（かみ）おむつ	
	生理用品（せいりようひん）	
	粉（こな）ミルク・哺乳瓶（ほにゅうびん）	

災害のために準備しておく物の管理はローリングストック法を活用しましょう。

（ローリングストック法とは、ふだんから保存できる食べ物を少し多く買っておきます。食べた分だけ新しく買って、いつも決まった量の食べ物が家にあるようにすることです。）

ローリングストック法の図

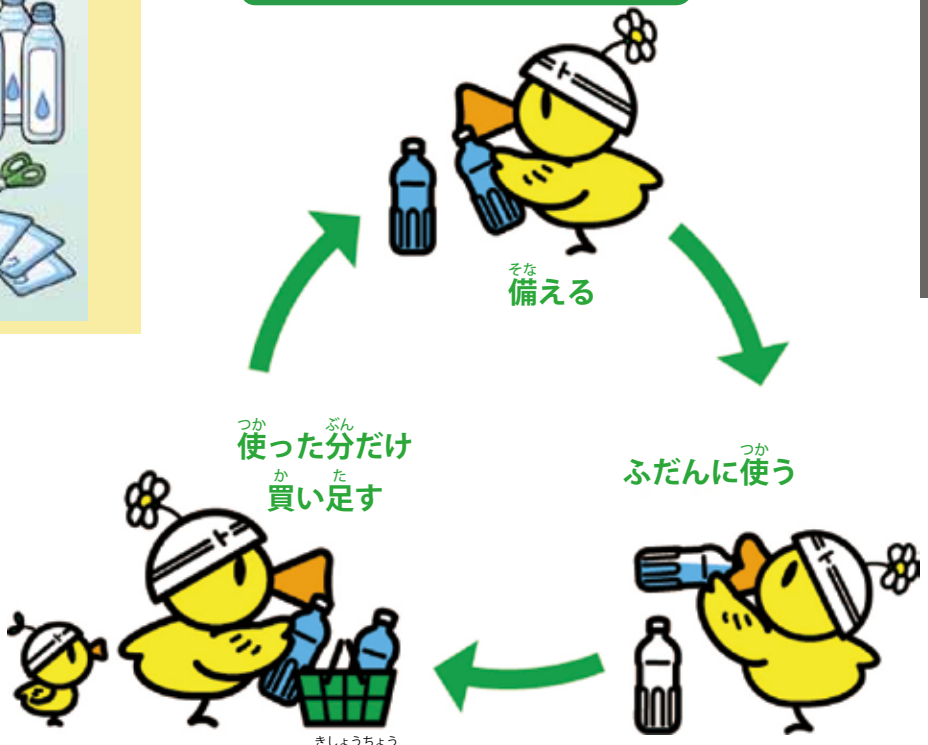

（気象庁：　https://tokusuru-bosai.jp/stock/stock03.html）

１２．ふだんの準備・防災の情報を知るためには

●防災情報を積極的に集めましょう

地震があった時や台風が近づいて危ない時は、正しい情報を市役所・テレビ・ラジオ・インターネットから集めて、安全にしてください。必要な時は早く逃げてください。

■ 情報を送ったり受け取ったりする順序

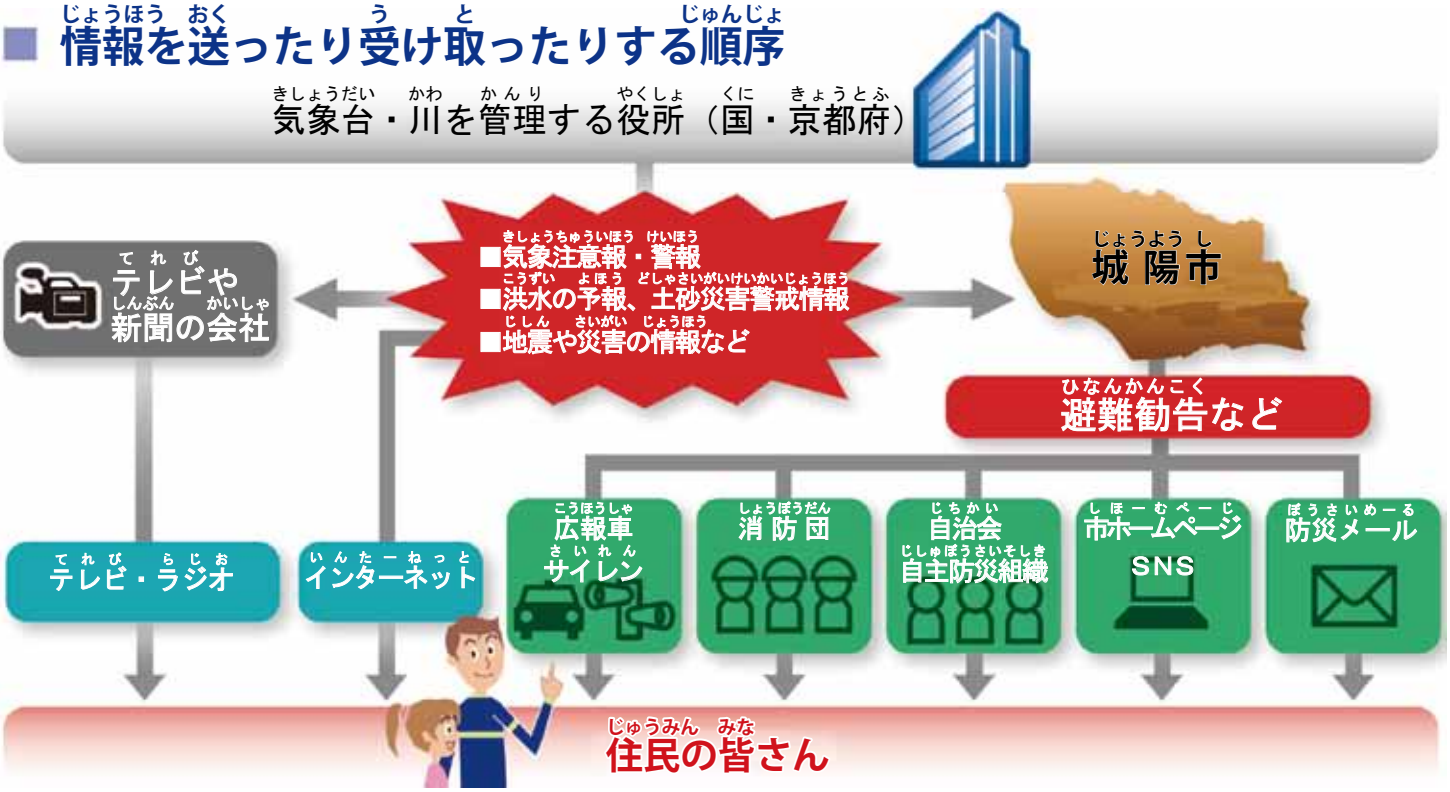

dボタン（テレビによるデータ放送）

テレビのデータ放送を活用しましょう！

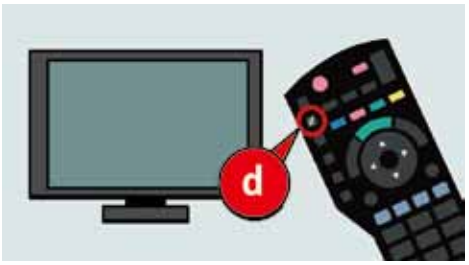

インターネットによる情報

きょうと危機管理WEBサイト

http://www.pref.kyoto.jp/kikiweb/

安心安全メール

城陽市では、地域の安心・安全のために対策をしています。気象情報・避難情報・国民保護情報＊などを電子メールでお知らせします。（日本語だけ）

安心安全メール

インターネットによる情報（多言語情報など）

■気象庁 Multilingual Information on Disaster Mitigation
https://www.jma.go.jp/jma/kokusai/multi.html

■NHK World Japan
https://www3.nhk.or.jp/nhkworld/

■国土交通省　川の防災情報（日本語）
https://www.river.go.jp/

気象庁－多言語

＊国民保護情報は外国からの攻撃や大きなテロがおこりそうな時、または、おこった時のお知らせです。

１３．避難する場所

●地図にある学校・幼稚園・保育園・コミュニティセンター以外の場所を紹介します

文化パルク城陽 *

城陽市 寺田 今堀 1 番地

文化パルク城陽総合案内 TEL: 0774-55-1010

プラネタリウム TEL: 0774-55-7667

プレイルーム TEL: 0774-55-1900

文化パルク城陽はホールやプラネタリウム、図書館、歴史民俗資料館、コミュニティセンターなど色んな場所が集まった所です。

城陽市男女共同参画支援センター

ぱれっと JOYO

城陽市 寺田 林ノ口 11 番地の 114

TEL: 0774-54-7545

女性と男性がお互いに尊重し合い、個性と力を発揮して暮らし、豊かに生きることができる地域社会をめざす所です。

地域子育て支援センター

ひなたぼっこ

城陽市 寺田 深谷 16 番地

TEL ／ FAX: 0774-55-9260

子どもを育てることを応援する所です。地域の子どもからお年寄りの交流も目的としています。

避難場所は地震、洪水など災害の種類によって場所が決まっています。

＊の印がある所は洪水の時には使えません。注意してください。

詳しくは　https://www.jiea.jp/disaster_shelter.html　を見てください。

城陽市には四つの老人福祉センターがあります。お年寄りのための所です。

ふだんは健康や交流のために使っています。

・陽和苑、陽東苑、陽幸苑に駐車場はありません。

総合 老人福祉センター「陽寿苑」*

城陽市 奈島 川原口 20

TEL: 0774-55-1017

北部 老人福祉センター「陽和苑」*

城陽市 平川 大将軍 2

TEL: 0774-52-9670

東部 老人福祉センター「陽東苑」

城陽市 久世 芝ヶ原 131

TEL: 0774-53-3700

西部 老人福祉センター「陽幸苑」*

城陽市 寺田 乾出北 55

TEL: 0774-53-9393

青少年野外活動総合センター

城陽市 寺田 南中芝 80

TEL: 0774-53-3566

「友愛の丘」ともいいます。丘の上にあり、竹や自然の木がたくさんある所です。

この冊子の中で使っている難しいことばを説明しています。
それぞれのページでは、ことばに下線がひいてあります。

ページ	ことば	せつめい	ページ	ことば	せつめい	ページ	ことば	せつめい
目次	防災	台風・地震・火事などの災害を防ぐこと	3	警報	災害や危険がせまっていることをつたえるお知らせ	10	全壊	建物が全部壊れること
目次	土砂	つちとすな	3	避難	逃げること	10	半壊	建物が半分くらい壊れること
目次	災害	天気や火事などで、大きな被害がでること	3	勧告	強く勧めること	10	震源	地震のおきた場所
目次	豪雨	激しい勢いでたくさん降る雨	4	早期	早い段階	11	固定	しっかりとめること
目次	洪水	川や水路から水があふれること	4	立退く	今いる場所から他へ動くこと	11	鉄筋コンクリート	鉄筋で強くしたコンクリート
目次	外水氾濫	川の水があふれること	4	河川	川	12	速報	すばやい知らせ
目次	内水氾濫	下水道や水路などの水があふれること	4	氾濫	川や池が勢いよくあふれること	12	元栓	水やガスなどをとめるスイッチ。家の中と外の間にあります。
目次	断層	地震などによる地面の中のずれ	4	浸水	水につかること	12	ブレーカー	電気の回路をとめるスイッチ
2	土石流	たくさんの水で土や砂が流れること。大きな石や木も流れます。	5	ハザードマップ	洪水・土砂災害を予測する地図	13	窒息	息ができないこと
3	気象	大気の中におきるいろいろなできごと	9	改修	道路・建物などの悪い部分を直すこと	13	圧迫	強くおしつけること
3	注意報	大雨などを注意してもらうためのお知らせ	9	排水	いらない水をだすこと	15	液状化	地震がおきた時に、地面が液体のようになること

じょうりんちゃん

お問い合わせ先
城陽市危機・防災対策課
〒610-0195
京都府 城陽市 寺田 東ノ口 16・17
電話番号 0774-56-4045

日本語版 2018 年 3 月
多言語版 2020 年 3 月

＊この冊子は、一般財団法人自治体国際化協会の助成事業により作りました。

やさしい日本語

城陽市 防災マップ（洪水・土砂災害）

保存版

城陽市内を流れる河川（木津川、古川、長谷川、青谷川）が氾濫したときの浸水の範囲と深さをまとめています。

お問い合わせ先
城陽市危機・防災対策課
〒610-0195
京都府 城陽市 寺田 東ノ口 16・17
電話番号 0774-56-4045

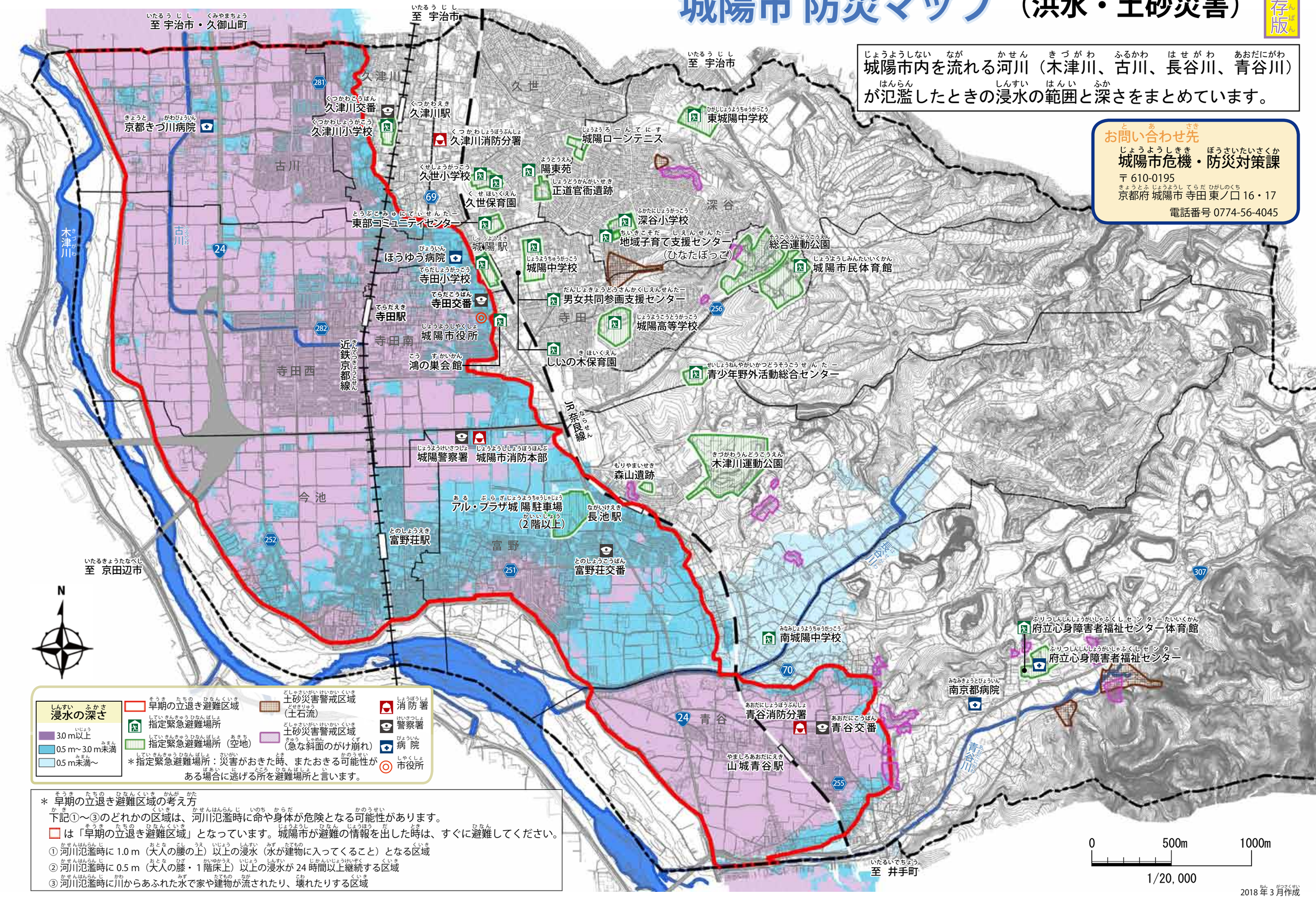

浸水の深さ
- 3.0 m以上
- 0.5 m～3.0 m未満
- 0.5 m未満～

- 早期の立退き避難区域
- 指定緊急避難場所
- 指定緊急避難場所（空地）
- 土砂災害警戒区域（土石流）
- 土砂災害警戒区域（急な斜面のがけ崩れ）
- 消防署
- 警察署
- 病院
- 市役所

＊指定緊急避難場所：災害がおきた時、またおきる可能性がある場合に逃げる所を避難場所と言います。

＊ 早期の立退き避難区域の考え方

下記①～③のどれかの区域は、河川氾濫時に命や身体が危険となる可能性があります。

□ は「早期の立退き避難区域」となっています。城陽市が避難の情報を出した時は、すぐに避難してください。

① 河川氾濫時に 1.0 m（大人の腰の上）以上の浸水（水が建物に入ってくること）となる区域
② 河川氾濫時に 0.5 m（大人の膝・1 階床上）以上の浸水が 24 時間以上継続する区域
③ 河川氾濫時に川からあふれた水で家や建物が流されたり、壊れたりする区域

2018 年 3 月作成

やさしい日本語

生駒断層帯地震による被害予想 城陽市 防災マップ（地震）

保存版

城陽市に最も大きな被害をおこす「生駒断層帯地震」による予想震度をまとめています。

お問い合わせ先
城陽市危機・防災対策課
〒610-0195
京都府 城陽市 寺田 東ノ口 16・17
電話番号 0774-56-4045

至 宇治市・久御山町
北城陽中学校
久津川保育園
久津川児童公園
久津川交番
久津川駅
久津川小学校
久津川消防分署
陽和苑
京都きづ川病院
古川小学校
古川
久津川
久世
至 宇治市
東城陽中学校
城陽ローンテニス
陽東苑
久世小学校
久世保育園
里の西保育園
東部コミュニティセンター
正道官衙遺跡
深谷小学校
深谷
地域子育て支援センター（ひなたぼっこ）
ほうゆう病院
城陽駅
城陽中学校
西城陽中学校
寺田西小学校
寺田小学校
陽幸苑
寺田交番
寺田駅
城陽市民体育館
寺田
城陽市役所
佐伯幼稚園
鴻の巣保育園
城陽高等学校
男女共同参画支援センター
寺田南
青少年野外活動総合センター
しいの木保育園
寺田西
寺田南小学校
くぬぎ保育園
文化パルク城陽
城陽警察署
城陽市消防本部
城陽市保健センター
今池小学校
木津川運動公園
森山遺跡
今池
木津川河川敷運動公園
アル・プラザ城陽駐車場（地下を除く）
今池保育園
長池駅
西城陽高等学校
富野荘駅
清心保育園
富野荘交番
至 京田辺市
今池コミュニティセンター
南部コミュニティセンター
富野
富野小学校
JR奈良線
近鉄京都線
枇杷庄児童公園
南城陽中学校
府立心身障害者福祉センター体育館
府立心身障害者福祉センター
青谷保育園
青谷消防分署
青谷小学校
南京都病院
青谷
青谷交番
山城青谷駅
陽寿苑
青谷コミュニティセンター
至 井手町

N

0 500m 1000m

1/20,000

予想される震度
- 震度7
- 震度6強
- 震度6弱
- 震度5強

- 指定緊急避難場所
- 指定緊急避難場所（空地）
- 土砂災害警戒区域（土石流）
- 土砂災害警戒区域（急な斜面のがけ崩れ）
- 消防署
- 警察署
- 病院
- 市役所

＊指定緊急避難場所：災害がおきた時、またおきる可能性がある場合に逃げる所を避難場所と言います。

2018年3月作成