

*地震・台風・大雨などの災害を防ぐこと

外国人のみなさんへ

この本は2022年に城陽市が作った防災ブックを参考に外国籍住民のために多言語版(英語・中国語・ベトナム語・やさしい日本語)を作りました。

あなたが住んでいるところや働いているところで災害がおきるかもしれません。ふだんから災害のために準備をしましょう。災害がおきたときには早く行動できるようにしてください。日本は多くの自然災害があります。城陽市でも地震と水害がおこるかもしれません。災害についてこの防災ブックには詳しい情報とハザードマップがあります。災害のとき安全に過ごせるように防災ブックをよく理解してください。日本でおきる災害については京都府国際センターの「防災ガイドブック」を見てください。



城陽市では全部の地域で年に1回防災訓練をしています。訓練に参加して防災を体験してください。また地域のみなさんとつながりを持ちましょう。

大きな災害がおきたとき城陽市と城陽市国際交流協会は外国人を支援するために災害時多言語支援センターを作ります。多言語支援センターではあなたの力が必要になるかもしれません。そのときは協力をお願いします。

避難情報・しなければならない行動

*安全な場所へ逃げること

警戒レベル3

警戒レベル4

警戒レベル5

避難情報

高齢者等避難

避難指示

緊急安全確保

危険な場所からお年寄りなどは逃げてください。
●逃げるのに時間が必要な人(お年寄り、体が自由に動かない人)とその人を助ける人は逃げることを始めてください。
●その他の人も逃げる準備を始めて自分から進んで逃げてください。家族などへの連絡・非常用持ち出し袋の用意をして逃げる準備を始めてください。

すぐに危険な場所から逃げてください。
●すぐに危険な場所から逃げてください。
●逃げるために外へ出るともっと危険な場合は近くの安全な場所や家の中の安全な場所に逃げてください。

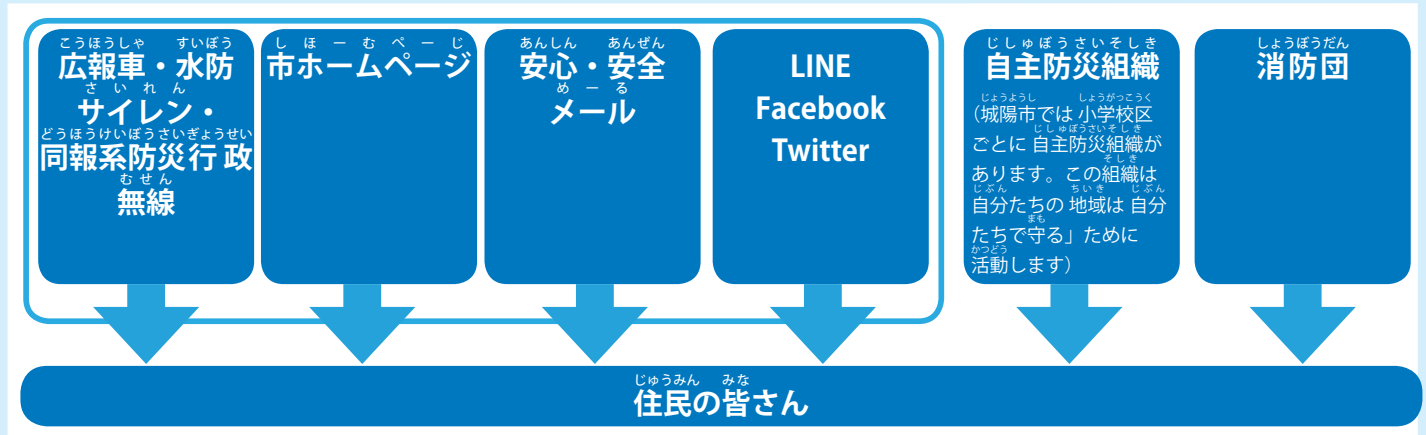
命が危ないです。すぐに自分の命を守ってください。
●逃げていない人はすぐに避難場所へ行ってください。
●もう災害がおきたまたはすぐに災害がおこるかもしれません。命が危ないです。家の上の階や崖から離れた部屋に行ってください。すぐに自分の命を守ってください。

しなければならないこと

警戒レベル4までに必ず避難!

避難情報を伝える方法

※詳しくは7ページを見てください。



ぼうさいじょうほう
防災情報がわかるところ

じょうようし ぼうさいじょうほう あめ りょう かわ みず いち じん た ー ね っ と み
 城陽市の 防災情報・雨の量・川の水の位置については インターネットなどで 見ることができます。



じょうようし ほ ー む ペ ー ジ
城陽市ホームページ

<https://www.city.joyo.kyoto.jp/>



きしょうちょう ほ ー む ペ ー ジ
気象庁ホームページ


https://www.jma.go.jp/bosai/#area_type=class20s&area_code=2620700&pattern=default



きしょうちょう き き く る きけんどぶんぶ ちず あめ さいがい
**気象庁キキクル (危険度分布 (地図で雨の災害が
 どれくらい危ないかわかるもの))**

おおあめけいほうなど かくにん じょうほう
 大雨警報等が たら 確認する 情報。
 「危険度分布通知サービス」も使ってください。

<https://www.jma.go.jp/bosai/risk/#zoom:5/lat:34.016242/lon:134.978027/colordepth:normal/elements:land>



こくどうつうしょう かわ ぼうさいじょうほう
国土交通省 川の防災情報

川の 水 の 位置 や これからの 予想 を 伝える 洪水 予報、
 水 が どこまで 来るかの 情報。


<https://www.river.go.jp/index>



ききかんり
きょうと危機管理 WEB

きょうとふないぜんぶ ききかんり ぼうさいじょうほう み
 京都府内全部の 危機管理・防災情報 を 見るこ
 が できる 便利な ポータルサイト。

https://www.bousai.pref.kyoto.lg.jp/dis_portal/



きょうとふどしやさいがいけいかいじょうほう
京都府土砂災害警戒情報

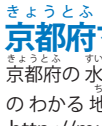
きょうとふ きょうとちほうきしやうだい しちょうそん
 京都府と 京都地方気象台が いっしょに 市町村ごと
 に 発表する 防災気象情報。

<https://d-keikai.pref.kyoto.jp/sp/>



たかやま だ む
高山ダム

https://www.water.go.jp/ka_nsa_i/kizugawa/takayama.htm



きょうとふ まる ち は ぎ ー ど じょうほうていきょうし す て む
京都府マルチハザード情報提供システム

きょうとふ すいがい じしん かわ ちず たいもの さい
 京都府の 水害や 地震・過去に 水が 建物に 入ってきたこと
 の わかる 地図の 情報。

<http://multi-hazard-map.pref.kyoto.jp/top/top.asp>

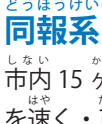


じょうようし あんしん あんぜん め ー さいしよ もうしこ ひつよう
城陽市安心・安全メール 最初に申込みが必要

もうしこ ひと けいたいでんわ すまーとふおん
 申込んだ人の 携帯電話や スマートフォン・
 パソコンに 天気 の 情報・避難の 情報などを
 メールで 送る。

どうらくよう もうしこ あどれす
 登録用 (申込むための) アドレス
 anshin.joyo-city@raidenn.ktaiwork.jp

<https://www.city.joyo.kyoto.jp/0000001255.html>

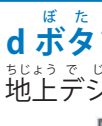


どうほうけいぼうさいぎょうせいむせん そと すびーかー
同報系防災行政無線 (外にあるスピーカー)

しんない かしよ すびーかー つか さいがいじょうほうなど
 市内 15ヶ所にある スピーカーを 使って 災害情報等
 を 速く・正しく 伝えます。テレフォンサービス 放送
 の後 24時間以内の 放送内容を 確かめることが できま

す。0774-56-4110

<https://www.city.joyo.kyoto.jp/cmsfiles/contents/0000006/6180/douhoukei.pdf>



ぼたん てれび でーたほうそう
dボタン (テレビによるデータ放送)

ちじょうで じ た ら ほうそう でーたほうそう つか
 地上デジタル放送 (データ放送) を使いましょう!!



じょうりんちゃん

あまぐもれーだー
雨雲レーダー

あめ ゆき
 雨や雪がいつ・どこで 降るのか。そして 降るとしたら どのくらい 降るのかがわかる サイトがいくつかあります。



きしょうちょう な う き や す と
気象庁ナウキャスト
<https://www.jma.go.jp/bosai/nowc/#lat:34.903108/lon:135.832214/zoom:12/colordepth:deep/elements:hrpns>



にほんきしやうきょうかい
日本気象協会 tenki.jp
<https://tenki.jp/radar/map/>



てん き さいがい
Yahoo! 天気・災害
<https://weather.yahoo.co.jp/weather/zoomradar/>

すまーとふおんようあぶり
 スマートフォン用アプリもたくさんあります。



にゅーす ぼうさいあぶり
NHK ニュース・防災アプリ
https://www3.nhk.or.jp/news/news_bousai_app/index.html

あぶり では はざーどまっぷ・雨雲データ・川の 情報・地震情報などを ひとつの アプリ
 で 見ることが できます。

きしょうちよう きしょうじょうほう げんご み
 気象庁の気象情報は 14 言語で見ることができます。
 きしょうちよう たげんご
 気象庁 多言語 <https://www.data.jma.go.jp/multi/index.html>



Multilingual Information on Disaster Mitigation

Languages	Content
English	Weather (weather, heavy rain, high temperature, etc.)/earthquake/tsunami/volcano information
繁体中文	氣象 (天氣、大雨、高溫等) - 地震・海嘯・火山相關的訊息
繁體中文	氣象 (天氣、大雨、高溫等) - 地震・海嘯・火山相關的資訊
한국어	기상(날씨, 호우, 고온 등) · 지진 · 지진해일(쓰나미) · 화산에 관한 정보
Español	Información Meteorológica (tiempo, lluvia torrencial, alta temperatura, etc.) · Terremoto · Tsunami · Volcán
Português	Informações sobre Meteorologia (tempo, chuvas fortes, altas temperaturas, etc.) · Terremoto · Tsunami · Vulcão
Bahasa Indonesia	Informasi tentang cuaca (cuaca, hujan lebat, suhu tinggi, dll.), gempa bumi, tsunami, dan gunung berapi
Thà'ng-Viet	Thông tin liên quan đế'n khí tượng (thời tiết, mưa to, nhiệt độ cao v.v.) · động đất · sóng thần · núi lửa
Tagalog	Mga impormasyon tungkol sa panahon (lagay ng panahon, mataas na ulan, mataas na temperatura, atbp), lindol, tsunami at bulkan
ភាសាខ្មែរ	ព័ត៌មានអំពីអាកាសធាតុ (អាកាសធាតុ រដូវកាល អាកាសធាតុខ្លាំង) រំលោភបំពាន ដីកក និង ភ្នំភ្លើង
ភាសាខ្មែរ	ព័ត៌មាន (លីម៉ា, ភ្លៀស ធ្ងន់, ចក្ខុវិស័យ ខ្ពស់), ប្រព័ន្ធ, ផ្ទុក, រំលោភបំពាន ដីកក និង ភ្នំភ្លើង
ភាសាខ្មែរ	ព័ត៌មានអំពី អាកាសធាតុ (អាកាសធាតុ រដូវកាល អាកាសធាតុខ្លាំង) រំលោភបំពាន ដីកក និង ភ្នំភ្លើង
မြန်မာစာအုပ်	မိုးနွေစာ (ရာသီဥတု၊ မိုးရွာ၊ အပူချိန်မြင့်တက်ခြင်း စသည်) · ဝှက် · မုန်တိုင်း · မြေငြိမ်ခြင်း
Monten xan	Цикл уурин (сар агаар, хаар бороо, Өндөр агаарын хэмтэй гэр нэр) · газар хэлдэлтэйн · цэнэгийнхэн · галт уул нэгдэл
日本語	気象 (天気、大雨、高温など) · 地震・津波・火山に関する情報

ないよう
 ● 内容

じょうほうめん
 一情報面一

- 1. 洪水・土砂災害 4
- 2. しなけらばならない行動 6
- 3. 地震 10
- 4. ふだんの準備 12
- 5. 避難支援・避難所運営 14
- 6. 避難場所等の表 16

はざーどまっぷ
 一ハザードマップ一

- 7. 洪水・土砂災害 (浸水深・浸水の続く時間) 20
- 8. 河川別 洪水・土砂災害 (木津川・古川・青谷川・長谷川) 24
- 9. 地区別 洪水・土砂災害 (北部・中部・南部) 30
- 10. 校區別 洪水・土砂災害 (久津川・古川・深谷・寺田・寺田南・寺田西・今池・富野・青谷) 36
- 11. 地震による被害予想 (南海トラフ・生駒断層帯) 54

さいきん おおあめ ふ まいとし ぜんこく おおあめ こうずいひがい としやさいがい たいふう おおあめ
 最近大雨がよく降ります。毎年全国で大雨による洪水被害や土砂災害があります。台風の大雨・
 つゆ あきざめ おおあめ きよくちてきしゅうちゅうどう じょうようし がいすいはんらん ないすいはんらん こうずいひがい
 梅雨・秋雨による大雨や局地的集中豪雨で城陽市でも外水氾濫*・内水氾濫*などの洪水被害や
 としやさいがい
 土砂災害*がおきるかもしれません。

きよくちてきしゅうちゅうどう せま ちいさ みじか じかん あめ ふ げりらごうう い
 局地的集中豪雨は狭い地域に短い時間にとってもたくさんの雨が降ることです。ゲリラ豪雨とも
 がいすいはんらん かわ みず ないすいはんらん げすいどう すいろ みず
 います。*外水氾濫(川の水があふれること)/内水氾濫(下水道や水路などの水があふれること)

こうずいさいがい 洪水災害

おおあめ かわ みず ふ さいがい ていぼう みず ていぼう こわ
 大雨で川の水が増えておきる災害です。堤防*から水があふれる・堤防が壊れる・
 はし なが さいがい ていぼう こわ かわ みず ていぼう こ とうすい よ
 橋が流されておきます。堤防が壊れたり川の水が堤防を越えることを洪水と呼んで
 じょうようし ぎつがわ ふるかわ はせがわ あおだにがわ こうずいさいがい ばあい おお
 います。城陽市では木津川・古川・長谷川・青谷川で洪水災害がおきた場合大きな
 ひがい かのうせい
 被害になる可能性があります。

*家のある地域に川や海の水が入らないように岸に沿って土や砂などを積むこと



しんすいがい ないすいはんらん 浸水害(内水氾濫)

おおあめ げすいどう すいろ みず いえ たはた みず さいがい
 大雨などで下水道や水路などの水があふれて家や田畑が水につかる災害を
 しんすいがい あめ ふ ほじ はんらん じかん みじか ちゆうい
 浸水害といいます。雨が降り始めてから氾濫するまでの時間が短いので注意が
 ひつよう
 必要です。



としやさいがい やま くず さいがい 土砂災害(*山などが崩れておきる災害)

きゆう しゃめん くず くず 急な斜面が崩れる(がけ崩れ)

やま なな きゆう がけ とつぜん くず
 山の斜めになったところや急な崖が突然崩
 れること



ねん がつ おおいたけん ひ たし
 (2020年7月:大分県日田市)

どせきりゅう 土石流

つち いし あまみず たにがわ
 土や石が雨水といっしょに谷川をただちに
 した む なが
 下へ向かって流れること



ねん がつ みやぎけんひがしうすきぐん
 (2020年9月:宮崎県東臼杵郡)

じょうほう ことごとつうしやう さぼう きしやうちやう ホームページ さんこう つく
 情報があるところ:国土交通省「砂防NEWS」・気象庁ホームページを参考に作りました

としやさいがい まえ か 土砂災害がおこる前に変わること

- ① 崖の斜めの面にひびがはいる。小さな石がぱらぱらと落ちてくる
- ② 崖から水が出てくる。地下から自然に出てきた水が止まる・透明でなくなる
- ③ 崖の斜めの面や山・地面から音が聞こえる。腐った土の匂いがする
- ④ 急に川の水が汚れて川に木が流れはじめる
- ⑤ 雨が降り続けているのに谷を流れる川の水の量が急に減る。木がさける音や石がぶつかる音が聞こえる

じょうほう せいふこうほうおんらいん ほーむぺーじ さんこう つく
 情報があるところ:政府広報オンラインのホームページを参考に作りました

雨の降り方について

1時間に20mm以上の大雨が降ったり・降り始めてから100mmを超えると災害が起こる危険があります。雨の様子や気象情報に注意をしましょう。

雨の強さと降り方

1時間の 雨の量 (mm)	10以上～ 20未満	20以上～ 30未満	30以上～ 50未満	50以上～ 80未満	80以上～
予報で使う 言葉	やや強い雨	強い雨	激しい雨	とても激しい雨	とても激しい 雨よりもっと 激しい雨
人が感じる こと	ザーザーと降る	どしゃ降り	バケツをひっくり 返したように降る	滝のように降る (ゴーゴーと降 り続く)	息が苦しくな るような強く おしつけられ た感じ。恐さ を感じる。
人への影響	雨が地面から 跳ね返って足が ぬれる	傘をさしていてもぬれる		傘は全然役に立たない	
車に乗って いて		ワイパーを速 くしても見る ことが難しい	速く走っている車の 車輪と道路の間に水 の膜ができてブレ キが働かなく なる(ハイドロ プレーニング現象)	車の運転は危ない	

情報があるところ：気象庁のホームページを参考に作りました

大雨や台風で災害がおこりそうなときは、気象情報・河川水位情報・土砂災害警戒情報・城陽市が発表する避難情報を確認してください。自分が今どのような状態かを判断して命を守る避難行動をしてください。

避難情報等・しなければならない行動

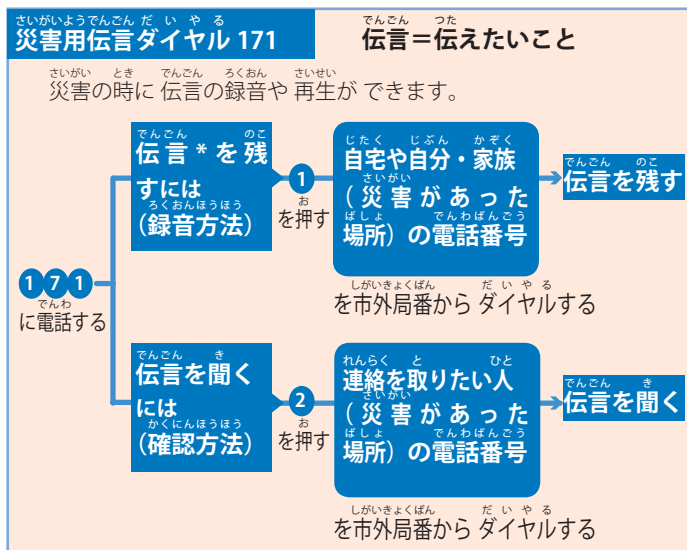
大雨や台風など災害の準備に一人ひとりの家族や生活に合った避難行動「自分の逃げ方」を考えておきましょう。「いつ」「誰が」「何をするのか」をスケジュールにまとめておきましょう。災害がおきたときあわてずに行動するための助けになります。

避難を始めるまでに何をするかを考えましょう。

<p>情報を集める</p> <p><input type="checkbox"/> 気象情報・避難情報を確認</p> <p>避難の準備</p> <p><input type="checkbox"/> 非常用持ち出し袋・備蓄品を確認*</p> <p><input type="checkbox"/> 窓の錠の確認 *災害がおこったときに準備しておくもの</p> <p><input type="checkbox"/> 必要な物を買に行く</p> <p><input type="checkbox"/> 携帯電話の充電</p> <p><input type="checkbox"/> 家具・電化製品・服等を2階等動かすことを始める</p> <p><input type="checkbox"/> モバイルバッテリーの充電</p> <p><input type="checkbox"/> 家の周りを確認</p> <p><input type="checkbox"/> 避難所が開いているか確認</p> <p><input type="checkbox"/> 風で飛びそうなものの片付け</p>	<p>連絡・声かけ</p> <p>やることを✓しましょう</p> <p><input type="checkbox"/> 近所に声をかける <input type="checkbox"/> 避難するように言う</p> <p><input type="checkbox"/> 一緒に避難する</p> <p>名前</p> <p>連絡先</p> <hr/> <p><input type="checkbox"/> 近所に声をかける <input type="checkbox"/> 避難するように言う</p> <p><input type="checkbox"/> 一緒に避難する</p> <p>名前</p> <p>連絡先</p>	<p><input type="checkbox"/> 家族と連絡をする (離れている場合)</p> <p><input type="checkbox"/> 避難の支援者に連絡 (自分では逃げるのが難しい場合)</p> <p>その他</p> <p><input type="checkbox"/></p> <p><input type="checkbox"/></p>
---	---	---

災害用伝言ダイヤル

別々の場所で災害がおきた場合でもお互いに安否確認(大丈夫かどうかを確認)できるようにしましょう。普段から安否確認の方法や集まる場所などを話し合っておきましょう。災害の時には携帯電話がつながりにくくなって連絡がとれないこともあります。その時は右のサービスを利用しましょう。



災害用プロードバンド伝言 web171

このURLへアクセス(つないで)案内のとおり to してください。

<https://www.web171.jp/>

English 한국어 中文

しなければならない行動

警戒レベル	ひなんじょうほうなど 避難情報等	しなければならない 行動	自分の家の避難計画 いつ避難をはじめるか・いつ何をするかを記入しましょう。	警戒レベル 気象庁などの 避難情報
5	緊急安全確保 (城陽市が出す) 「すぐに自分の命を守る行動をする」 ※必ず出る情報ではない	すぐに自分の命を守る行動をとる！ ●避難していない人はすぐに避難場所へ避難してください。 ●もう災害がおきた又はすぐに災害がおきる状況です。命が危険です。家の上の階や崖から離れた部屋に行ってください。すぐに自分の命を守る行動をしてください。	書くところ 「いつ避難する?」「いつ何をする?」	警戒レベル5と 同じくらいの情報 氾濫発生情報 おおあめ特別警戒情報 など
(警戒レベル4までに必ず避難！)				
4	避難指示 (城陽市が出す)	危険な場所から 全員避難 ●すぐに危険な場所から避難してください。 ●外に出るともっと命が危険なときは近くの安全な場所や家の中の安全な場所に避難してください。	例) OO小学校へ避難する (お父さんとこどもたち)	警戒レベル4と 同じくらいの情報 氾濫発生情報 どしゃさいがいけいけいじょうほう 土砂災害警戒情報 など
3	高齢者等避難 (城陽市が出す)	危険な場所から お年寄りなどは避難 ●避難に時間が必要な人(お年寄り・体が自由に動かない人)とその支援者は避難を始めてください。 ●その他の人も避難準備を始めて自分の考えで避難をする時です。家族などへの連絡・非常用持ち出し袋の用意など避難の準備を始めてください。	例) おばあちゃんとお母さんが親戚の家に車で避難する	警戒レベル3と 同じくらいの情報 氾濫警戒情報 洪水警戒情報 おおあめけいけいじょうほう など 大雨警戒情報 など
2	大雨・洪水 注意報 (気象庁が出す)	自分の避難行動を確認 ●指定緊急避難場所*に避難するための道・避難する時などをもう一度確認してください。いつでも避難行動がとれるように準備をしてください。 自分(お母さん)が「早期の立退き避難域」または「土砂災害警戒区域内」にあるかをふだんから確認しておきましょう！	例) 避難場所をもう一度確認しておく (みんな)	警戒レベル2と 同じくらいの情報 氾濫注意情報
1	早期 注意報 (気象庁が出す)	災害に対して心の準備をする ●防災気象情報など一番新しい情報に注意してください。	例) 非常用持ち出し袋をもう一度確認しておく(お母さん)	これらは住民が自分の考えで避難行動をするために参考となる情報です。

指定緊急避難場所* = 災害の危険から命を守るために緊急的に避難する場所です。市では小中学校のグラウンドや体育館・学校の2階以上などを指定しています。警戒レベル3以上の避難情報が出たとき市が開けます。

しなければならぬ行動

城陽市には土砂災害で建物が壊れると予想されている場所や・川があふれて建物の3階まで水が入ってくるのが予想されている場所があります。

どのように命に危険があるかをふだんから確認してください。城陽市が避難情報を出したときはすぐに避難してください。

避難行動判定フロー（避難を決めるための流れ）

あなたがしなければならぬ行動は？

ハザードマップ※1で自分の家がどこにあるか確認して印をつけてみましょう。

家がある場所に色が塗ってありますか？

はい

災害の危険があります。基本として※2立退き避難（家の外に避難）が必要です。

自分または一緒に避難する人は避難に時間がかかりますか？

はい

城陽市や城陽市以外でも安全な場所に住んでいて避難させてもらえる親戚や知り合いはいますか？

はい

警戒レベル3
高齢者等避難が出たら安全な親戚や知り合いの家に避難しましょう。（ふだんから相談しておきましょう）

いいえ

警戒レベル3
高齢者等避難が出たら危険な場所から指定緊急避難場所などへ避難しましょう。

いいえ

必ず取り組みましょう

※ハザードマップは浸水や土砂災害がおきる可能性が高い場所に色を塗った地図です。色が塗ってないところでも災害がおこる可能性があります。

色が塗ってない場所・周り比べて低い土地や崖のそばなどに住んでいる人は避難情報を参考に避難してください。

※2「3つのこと」が確認できれば浸水の危険があっても家にいて自分の命を守る行動をしてもいいです。浸水の危険があっても、
①家屋倒壊等氾濫想定区域*に入っていない
②浸水深*より家の部屋が高い
③水がなくなるまで我慢できる。水・食べ物・電気・ガス・トイレ等の準備がある

いいえ

城陽市や城陽市以外でも安全な場所に住んでいて避難させてもらえる親戚や知り合いはいますか？

はい

警戒レベル4
避難指示が出たら安全な親戚や知り合いの家に避難しましょう。（ふだんから相談しておきましょう）

いいえ

警戒レベル4
避難指示が出たら危険な場所から指定緊急避難場所などへ避難しましょう。

- 「避難」とは災害をさけて安全な場所へ行くことです。安全な場所にいる人は避難場所に行く必要はありません。
- 避難するところは小中学校・コミセンだけではありません。安全な親戚・避難することも考えてみましょう。

情報があるところ：内閣府防災情報のホームページを参考に作りました

しなければならぬ行動

避難するときのポイント

- 避難するときは動きやすい服で2人以上で行動しましょう。
- 避難しているときはできるだけ浸水していない場所を歩きましょう。避難の途中で危険を感じたら家の2階以上や近所のビルに避難しましょう。
- 浸水している場合には下水道のマンホールや道路の端にある溝等へ落ちる可能性があります。危険なので注意しましょう。
- 水面の下にはどんな危険物があるかわかりません。長い棒を杖の代わりにして安全を確認しながら歩きましょう。
- 歩くことのできる水の深さは男性で約70cm・女性で約50cm。水の深さが腰まであるようなら無理はしないでください。高いところで助けを待ちましょう。
- 靴下をはかないことや長靴はやめましょう。ひものある運動靴がよいです。
- 川の水が増えているときは川の流が速いです。橋が壊れたり流されたりしてとても危険です。近くに行かないようにしましょう。
- 大雨のときに川や用水路の様子を見に行き行って流されることがあります。大雨のときには絶対に川や用水路を見に行くことはやめましょう。
- 自動車が水に浸かると動かなくなったり・水の力で扉が開かなくなったりします。とても危険です。自動車での避難はできるだけやめましょう。



- * 家屋倒壊等氾濫想定区域：たくさん雨が降って近くの堤防が壊れた場合などに・建物（家）が倒れてつぶれた・流れて外に出る危険性が高い場所
- * 浸水深：大雨などで水につかったときに水面から地面までの深さ

避難が終わった後

避難が終わったら家族や大切な人に大丈夫だと伝えましょう！

連絡方法

家族が集まる場所

避難情報がなくなるまでは避難しているところから動くとても危ないです。

地震と揺れたときの状況

地震が揺れるときの強さは「震度1」から「震度7」まであります。地震が揺れることを感じたときはまず自分の命を守りましょう。そして揺れなくなるのを待ちましょう。
 ※余震（後からくる地震）にも注意が必要です。

震度4 ほとんどの人が驚く。電灯などのつり下がった物が大きく揺れる。



震度5 半分以上の人が怖いと思う。棚の食器や本が落ちることがある。床や壁などについていない家具が動く。安定してないものが倒れる。



震度5強 物につかまらなると歩くことができない。棚の食器や本の多くが落ちてくる。床や壁などについていない家具は倒れることがある。



震度6弱 立っていることができなくなる。地震に弱い木の建物は瓦が落ちる・建物が傾く・壊れることがある。



震度6強 両手両膝を地面などにつけないと動くことができない。吹き飛ばされることがある。地震に弱い木の建物は傾く・壊れることがある。



震度7 地震に強い木の建物も傾くことがある。地震に弱い鉄筋コンクリート*でできた建物の多くが壊れる。*鉄の棒の周りにコンクリートを流して固めたもの



情報があるところ：気象庁のホームページを参考に作りました

地震がおきてからの行動やルール

地震がおきたときは慌てず落ち着いて行動する必要があります。早朝・夜の遅い時間・職場や学校にいるときのことを考えてください。ふだんから地震がおきたときの行動を考えてみましょう。

地震が起きた 最初に大きく揺れる まずは自分の命を守る。

1~2分 揺れることが終わったら 火を使う場所を確認する。火が出たら火が小さいうちに落ち着いて火を消す。家族の安全を確認する。倒れた家具の下に人がいないかを確認する。靴をはく。家の中は割れたガラスが広がるので靴や厚いスリッパをはく。避難するときは屋根の瓦が落ちてこないか・ブロックの塀が倒れてこないか・自動販売機等が倒れてこないかに注意する。

3分 みんなの無事を確認 火事にならないようにする
 隣や近所の人に声をかけよう
 火事にならないようにする。火が広がっていないときに落ち着いて火を消す
 災害がおきたときに自分で避難することができない人（お年寄り・体が自由に動かない人・赤ちゃんや小さい子ども・難病患者・お腹に赤ちゃんがいる人・外国人等）の安全を守る。隣や近所で助け合う。居るところがわからない人・ケガ人はいないかを確認する。消火器を使う。余震（後からくる地震）に注意する。電気やガスがもれることに注意する。電気のブレーカーをおろす。ガス管のもとにある栓を閉める。

5分 ラジオなどで正しい情報を
 防災機関・自主防災組織*の情報を確認する。嘘の話に注意する。避難するときは車はできるだけ使わない。すぐにしなければならない連絡は一番に電話をする。

10分 協力して火を消す・水の危険がある人を助ける活動をする
 水・食べ物は家にあるもので。3日間（できれば7日間がよい）の飲み物と食べ物を準備しておく。災害・被害情報を集める。壊れた家に入らない。近くにいる人・困っている人や病人・けが人などを助ける。

* 城陽市では小学校区ごとに自主防災組織があります。この組織は地域の人たちが協力・連携し災害から「自分たちの地域は自分たちで守る」ために活動することを目的としています。

地震

建物の中にいる場合

家の中

災害がおきたときに自分で避難することができない人（お年寄り・体が自由に動かない人・赤ちゃんや小さい子ども・難病患者・お腹に赤ちゃんがいる人・外国人等）の安全を守る。靴や靴下をはかずに歩かない。（割れたガラスなどでケガをする）

アパートやマンションなど

ドアや窓を開けて避難できるようにする。避難にエレベーターは絶対に使わない。火や煙が出ていない階段を使って避難する。

外にいる場合

道

その場所に立ち止まらない。頭をカバンなどで上から落ちてくる窓ガラス・看板などから守る。建物から離れて安全な公園など広い場所へ行く。ブロックの塀や自動販売機などには近づかない。

車を運転中

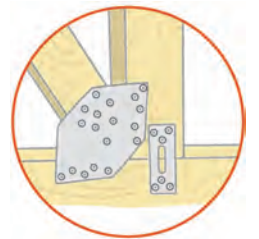
ハンドルをしっかりと握る。だんだんスピードを遅くする。救急車や消防車・パトカーなどが通れる場所を作る・道路の左側に止めてエンジンを切る。車のラジオで情報を集める。避難が必要なときは車の鍵はつけたままにする・ドアを閉めたら鍵をかけない。車検証などの大切な物を忘れずに車から持って出る。歩いて避難する。

家を地震に強くしましょう

城陽市では地震に強いまちにするためにいろいろなことをしています。

- 木造住宅耐震改修等事業費補助事業（耐震改修・簡易耐震改修・耐震シエルター設置）木でできた建物を地震に強くしたときに城陽市がお金の一部を助けます

※ 1981年5月31日より前の建物には条件があります



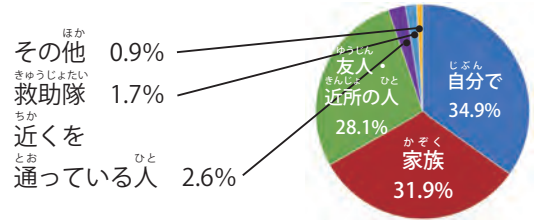
グラッとくる前に（地震がおこる前の準備）

家具が倒れないようにして置く場所にも注意しましょう。

- Lの形をした金属の部品を使って動かないようにする
- 寝る部屋に家具を置かない
- テレビは低いところに動かないようにして置く
- 寝室にはスリッパを置いておく
- 出入口や通る場所には物を置かない
- 窓ガラスにフィルムを貼って割れたガラスが広がらないようにする。



阪神・淡路大震災では倒れた建物から出てくることができた人のうち自分で逃げた人と家族や友人・隣の人に助けってもらった人が全体の約90パーセントです。大きな災害がおこったときは国や市町村による助け（公助）がくるまでに時間がかかります。もしも地震がおこったときは自分の命は自分で守って（自助）地域で助け合う（共助）防災活動が重要です。



阪神・淡路大震災で生きたまま埋められたり閉じ込められたときの救助について

情報があるところ：内閣府防災情報のホームページを参考に作りました

地域で防災に取り組みましょう（共助（お互いに助け合うこと））

城陽市では小学校区ごとに自主防災組織があります。この組織は地域の住民が協力・連携して災害から「自分たちの地域は自分たちで守る」ために働くことが目的です。この組織ではいろいろな防災訓練や研修をしていますので、みんなで参加しましょう。



図上訓練 (HUG)



炊き出し訓練



消火訓練



煙ハウス体験



担架搬送訓練



要配慮者の避難訓練



避難所開設訓練

災害の「準備」チェックリスト

大きな災害がおこったら電気・ガス・水道・通信が止まることがあります。非常時のために水や食べ物など3日～7日分を用意してすぐに持って出ることができるようにしておきましょう。

チェック

びちくひん 備蓄品

災害がおこってから約1週間分の必要なものを準備しておきましょう。少なくとも家族1人に3日分できれば7日分を準備しましょう。
※備蓄品は災害がおこったときのために準備しておく飲み物や食べ物です。

水

1日1人3リットル×7日分×家族の人数

※食事・せんたく・トイレなどに使用する水は別に必要です



食品

食事の中心となる食べ物（アルファ化米、乾麺、カップ麺など）・レトルト食品（牛丼の素、カレーの素、パスタソースなど）・缶詰（ツナ・サバなどの魚介、焼き鳥などの肉類、果物）・ビスケット・チョコ・乾パン・ドライフルーツなど



燃料・その他

カセットコンロ・ボンベ6本（1人1日1本くらい）・ビニール袋・新聞紙・キッチン用ラップなどがあると便利



チェック

非常用持ち出し袋

災害がおこったとき持って逃げる袋です。命を守るための大切なもの（水・食べ物・薬など）を入れておきます。

とても大切な物

- お金・10円玉
- 銀行の通帳
- カード類
- 健康保険証
- 身分証明書
- 免許証など
- 印鑑
- 家・車の鍵



服・下着・靴下など

- 下着・服
- 寒さを防ぐための服
- 雨で濡れることを防ぐための服
- タオル・ハンカチ



薬など

- 救急用品
(病气やけがの人を手当てするときを使うもの)
- いつも飲む薬
- お薬手帳



生活で使う道具

- 万能ナイフ
(ナイフ・はさみ・缶切りや栓抜きなどを一つにまとめたもの)
- マッチ・ライター
- すべり止め付き軍手
- ビニールシート
- ひも・ガムテープ
- ティッシュ・ウェットティッシュ
- ラップ・アルミホイル
- 消毒用アルコール
(手や指用)
- ハンドソープ・石けん
- マスク
- 体温計
- トイレットペーパー
- 簡易トイレ
(トイレの代わりになるもの)
- ブランケット・毛布



食べ物・食器など

- 食品 (3日分)
- 水
- 紙の食器、缶切りなど



その他

- 生理用品
- えんぴつ・ボールペン・紙
- 親戚・友だちの住所を書いたもののコピー

その他 (赤ちゃんに必要な物)


- ミルク
- おむつ
- 赤ちゃんの食べ物



その他 (自由に書いてください)

避難するための道具

- 携帯ラジオ
- 懐中電灯*・ランタン**
- 電池
- ヘルメット
- 携帯充電器
- モバイルバッテリー
- ホイッスル



手で回すと電気を作ることができ、懐中電灯・充電器・ラジオが役に立ちます。

その他 (お年寄りに必要な物)

- 入れ歯
- おむつ
- 杖
- 補聴器



*「電池で灯りをつけることができる物。持ち運びができます。」

**「乾電池で灯りをつけることができる物。吊り下げることができます。」

家に食べ物を用意しておく方法「ローリングストック法」

ふだんから少し多くカップ麺や缶詰などを買っておきます。食べた分だけ新しく買います。いつも同じ量の食べ物を家に準備しておく方法です。



災害がおこった時に自分で避難することができない人（お年寄り・体が自由に動かない人・赤ちゃんや小さい子ども・難病患者・お腹に赤ちゃんがいる人・外国人等）の支援には・移動の助け・情報を教える・避難所で気をつかうことなどいろいろです。

支援が必要な人も自分ができるところをして他の人を助けることができます。それぞれができることを知って災害がおきたときに助けあえることが大切です。

災害がおこったときの避難やその方法をふだんから隣りや近所の人と確認しておきましょう。

避難支援（避難を助けること）

- 災害が起こるとどんな危ないことがあるかどう行動したらよいのかをふだんから考えておきましょう
- 避難するときに最初に持っていく薬や生活用品と一っしょに避難行動要支援者（自分で避難することができない人・短い時間で避難するために支援が必要な人）は「個別避難計画*」を準備しておきましょう
- 隣りや近所の人とふだんからコミュニケーションをしてお互いに頼ることができる関係を作っておきましょう



避難支援で大切なこと

避難行動要支援者の避難を助けるには居る場所や様子をふだんから知っておくことが大切です。避難行動要支援者のことを知るための情報は何に使用するか本人に理解してもらいましょう。

個別避難計画

城陽市では避難行動要支援者名簿にある避難行動要支援者一人ひとりの支援の方法を書いた個別避難計画を作っています。個別避難計画は・災害がおこったときの避難支援・無事かどうかの確認・ふだんの防災訓練等に使います。

避難所運営（避難所で生活するために）

地震や雨・風などの災害で住民が避難をしなければならないときに避難所は被災者にとって大切な場所です。家で不自由な暮らしをしている被災者に支援をするためにも重要な場所です。

災害がおこり避難所を開けるときには市の職員がいます。自主防災組織等に協力してもらいながら避難所を使えるようにします。

- 避難所が使えるように協力しましょう
- 避難所ではルールを守ってください。他の避難者の迷惑にならないよう行動しましょう
- 嘘の話を信じないようにたしい情報を確認しましょう
- お年寄り・体の不自由な人・赤ちゃんがお腹にいる人・赤ちゃんや小さい子どもに親切にしましょう
- 目が不自由な人にはトイレや水道などの場所へ案内してください。仮設トイレ（災害避難所のトイレがない場所に一時的に置くトイレ）を外に置くときは壁をさわって行くことができる場所に置いて移動を簡単にしましょう
- 耳が不自由な人へのお知らせなどは紙に書いて知らせましょう



- 車いすが通れる道や間を作りましょう
- まわりの変化を理解できなくて精神的に不安定になる人にはやさしく短い言葉や文字・絵・写真などを使って避難所での生活をわかりやすく伝えましょう。ゆっくり話すなど気持ちを落ち着かせるよう心づかいをしましょう
- 外国人は生活の習慣に違いがある場合があります。お互いに理解し合しましょう
- 日本語がわからない外国人のためにお知らせなどは多言語でするなど工夫して書きましょう
- ペットと一緒に避難したときはペットの避難セット（フード・トイレシートなど）を持ってきてください。ケージに入れて一緒に避難しましょう
- 人のいるところとペットは別々にします（体の不自由な人のための補助犬は人と一緒にいてもいいです）



コロナウイルス感染の予防について

3つの密を避けるために

- コロナウイルスの感染が広がらないように、咳をするときはハンカチや布を口にあてる・手や指の消毒をする・「3つの密（密閉・密集・密接）**」にならないようにしてください
** 「密閉<しめたまま>」「密集<たくさんあつまる>」「密接<人とちかい>」
- 3つの密が一緒にならない場合でも感染が広がらないようにするためにできるだけ密にならないようにしましょう
- 外でも密集・密接には注意してください。人が多くいるところに近づいたり大きな声で話すことなどはやめましょう

コロナウイルスに注意！

- 密集にならないために自分の家や親戚・友だちの家への避難を考えてください
- 手洗いや咳をするときはハンカチや布を口にあててください
- 避難所では3密（密閉・密集・密接）にならないようにしてください
- 体調が悪い場合はすぐに相談をしてください

していきんきゆうひなんばしよいちらん
 指定緊急避難場所一覧

ばんごう 番号	こうく 校区	していきんきゆうひなんばしよ 指定緊急避難場所	じゅうしょ 住所	でんわばんごう 電話番号	していきんきゆうひなんばしよ 指定緊急避難場所		
					じしん 地震	こうずい 洪水	がけ 崩れ 土石流
1	くつかわ 久津川	くつかわしょうがっこう 久津川小学校 くつかわしょうがっこうぐらうんど 久津川小学校グラウンド	ひらかわしげつ 平川指月 1	52-1703	○	○	○
2	くつかわ 久津川	くつかわほいくえん 久津川保育園 ほくぶろうじんふくしせんたー 北部老人福祉センター (陽和苑)	ひらかわたいしょうぐん 平川大將軍 2	52-4864 52-9670	○		○
3	くつかわ 久津川	くつかわじどうこうえん 久津川児童公園	ひらかわのはら 平川野原 10 他		○		○
-	くつかわ 久津川	しりつひらかわようちえん 私立平川幼稚園	ひらかわたいしょうぐん 平川大將軍 77-3	53-1288			○
4	ふるかわ 古川	ふるかわしょうがっこう 古川小学校 ふるかわしょうがっこうぐらうんど 古川小学校グラウンド	こうづやさかいばた 上津屋境端 57	53-1500	○		○
5	ふるかわ 古川	きたじょうようちゅうがっこう 北城陽中学校 きたじょうようちゅうがっこうぐらうんど 北城陽中学校グラウンド	ひらかわなぐさ 平川長歳 33	55-1009	○		○
6	ふるかわ 古川	ほくぶこみゆにていせんたー 北部コミュニティセンター ※ (2023年3月までの予定の耐震工事中は不可)	ひらかわひろた 平川広田 67	55-1001	※○		○
7	ふるかわ 古川	しりつさとのにしほいくえん 私立里の西保育園	くせさとのにし 久世里ノ西 66-1	55-0243	○		○
8	くせ 久世	くせしょうがっこう 久世小学校 くせしょうがっこうぐらうんど 久世小学校グラウンド	くせしばがはら 久世芝ヶ原 143	52-3670	○	○	○
9	くせ 久世	くせほいくえん 久世保育園	くせしばがはら 久世芝ヶ原 74-1	52-4369	○	○	○
10	くせ 久世	とうぶこみゆにていせんたー 東部コミュニティセンター とうぶこみゆにていせんたー 東部コミュニティセンター (空地)	てらだしょうどう 寺田正道 152	55-7858	○ ○	○	○ ○
11	くせ 久世	とうぶろうじんふくしせんたー 東部老人福祉センター (陽東苑)	くせしばがはら 久世芝ヶ原 131	53-3700	○	○	○
12	くせ 久世	てにすあかでみーくれせん テニスアカデミックレセント城陽校 (空地)	てらだあまづか 寺田尼塚 47	53-7606	○	○	○
13	ふかたに 深谷	ふかたにしょうがっこう 深谷小学校 ふかたにしょうがっこうぐらうんど 深谷小学校グラウンド	てらだふかたに 寺田深谷 111-2	53-3200	○	○	○
14	ふかたに 深谷	ひがしじょうようちゅうがっこう 東城陽中学校 ひがしじょうようちゅうがっこうぐらうんど 東城陽中学校グラウンド	くせかみおおたに 久世上大谷 24	54-0407	○	○	○
15	ふかたに 深谷	ちいきそぞだてしえんせんたー 地域子育て支援センター (ひなたぼっこ)	てらだふかたに 寺田深谷 16	55-9260	○	○	○
16	ふかたに 深谷	しせきしょうどうかんがいせき 史跡正道官衙遺跡	てらだしょうどう 寺田正道 89 他		○	○	○
17	てらだ 寺田	てらだしょうがっこう 寺田小学校 てらだしょうがっこうぐらうんど 寺田小学校グラウンド	てらだきたやまだ 寺田北山田 2	52-2589	○	○	○
18	てらだ 寺田	じょうようちゅうがっこう 城陽中学校 じょうようちゅうがっこうぐらうんど 城陽中学校グラウンド	てらだきたやまだ 寺田北山田 35	52-2708	○	○	○
19	てらだ 寺田	きょうとふりつじょうようこうとうがっこう 京都府立城陽高等学校 きょうとふりつじょうようこうとうぐらうんど 京都府立城陽高等学校グラウンド	てらだみやのひら 寺田宮ノ平 1	52-6811	○	○	○
20	てらだ 寺田	しりつ 私立しいの木保育園 だんじょきょうどうせんかくしえんせんたー 男女共同参画支援センター (ぱれっとJOYO)	てらだはしのくち 寺田林ノ口 11-114	54-7556 54-7545	○	○	○
21	てらだみなみ 寺田南	てらだみなみしょうがっこう 寺田南小学校 てらだみなみしょうがっこうぐらうんど 寺田南小学校グラウンド	てらだしんいけ 寺田新池 23-1	52-6800	○		○
22	てらだみなみ 寺田南	こうすかいかん 鴻の巣会館	てらだみとさか 寺田水度坂 130	52-0826	○	○	○

ばんごう 番号	こうく 校区	していきんきゅうひなんぼしよ 指定緊急避難場所	じゅうしょ 住所	でんわばんごう 電話番号	きんきゅうしていひなんぼしよ 指定緊急避難場所		
					じしん 地震	こうずい 洪水	がけ がけ崩れ 土石流
23	寺田南	私立くぬぎ保育園	寺田庭井 36-4	52-1662	○		○
24	寺田南	市民体育館 総合運動公園	寺田奥山 1	55-6222	○	○	○
25	寺田南	文化パルク城陽	寺田いまぼり 寺田今堀 1	55-1010	○		○
26	寺田南	鴻の巣保育園	寺田東ノ口 51-5	55-9191	○		○
27	寺田西	寺田西小学校 寺田西小学校グラウンド	寺田西ノ口 65	53-7005	○		○
28	寺田西	西城陽中学校 西城陽中学校グラウンド	寺田乾出北 82	53-1600	○		○
29	寺田西	私立佐伯幼稚園	寺田いまぼり 寺田今橋 68	52-3669	○		○
30	寺田西	西部老人福祉センター（陽幸苑）	寺田乾出北 55	53-9393	○		○
31	今池	今池小学校 今池小学校グラウンド	寺田大畔 177-1	52-2402	○		○
32	今池	今池保育園	とのたかい 富野高井 44-3	53-2800	○		○
33	今池	京都府立西城陽高等学校 京都府立西城陽高等学校グラウンド	枇杷庄京縄手 46-1	53-5455	○		○
34	今池	今池コミュニティセンター	枇杷庄知原 15-1	56-0525	○		○
35	今池	枇杷庄公園	枇杷庄大堀 138-1 他		○		○
36	今池	木津川河川敷運動広場	水主下外島 23-1 地先		○		○
37	富野	富野小学校 富野小学校グラウンド	とのほりぐち 富野堀口 1	52-0009	○		○
38	富野	南城陽中学校 南城陽中学校グラウンド	観音堂巽畑 17-4	53-7009	○	○	○
39	富野	南部コミュニティセンター 南部コミュニティセンター（空地）	とのひがしたべ 富野東田部 70-1	55-1002	○		○
40	富野	青少年野外活動総合センター 青少年野外活動総合センター（空地）	寺田南中芝 80	53-3566	○	○	○
41	富野	私立清心保育園	富野荒見田 4	55-0230	○		○
42	富野	保健センター	富野久保田 1-1	55-1111	○		○
43	富野	史跡森山遺跡	富野森山 1-1		○	○	○
44	富野	アル・プラザ城陽駐車場（屋上）	富野荒見田 112	56-2600	○	○	○
45	富野	京都府立木津川運動公園	富野北角 14-8	66-6022	○	○	○
46	青谷	青谷小学校 青谷小学校グラウンド	なかむこうがわら 中向河原 1	52-0040	○		○
47	青谷	総合老人福祉センター（陽寿苑） 総合老人福祉センター（陽寿苑）（空地）	なしまかわらのくち 奈島川原口 20	55-1017	○		○
48	青谷	京都府立心身障害者福祉センター 体育館 京都府立心身障害者福祉センター（空地）	なかあしはら 中芦原	53-6644	○	○	○
49	青谷	青谷保育園	なかひのかみ 中樋ノ上 63-1	52-1039	○		○
50	青谷	青谷コミュニティセンター	いちのべごとう 市辺五島 7-1	53-8273	○		○

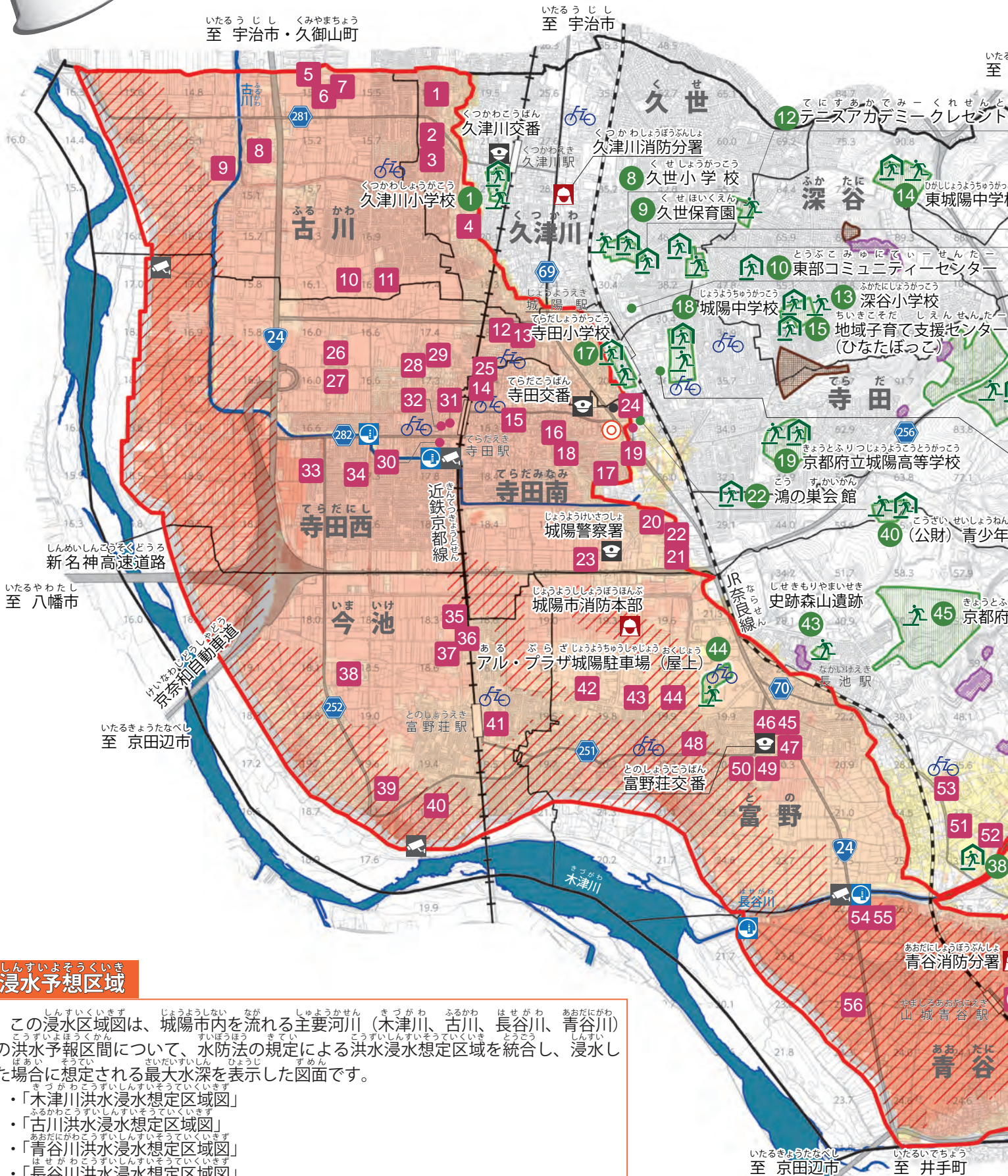
ようはいりよしやりようしせついちらん
要配慮者利用施設一覧 (2022年1月31日の情報)

「要配慮者利用施設」は、洪水のときに利用者が避難する施設です。指定緊急避難場所のような洪水のときなどに利用者以外の人が避難する施設ではありません。

番号	校区	施設分類	要配慮者利用施設名	住所	電話番号
1	久津川	社会福祉施設	小規模多機能 久津川 ホワイティ	ひらかわのほら 平川野原 16-18	52-5060
2	久津川	社会福祉施設	久津川保育園	ひらかわたいしょうぐん 平川大將軍 2	52-4864
3	久津川	学校	ひらかわようちえん 平川幼稚園	ひらかわたいしょうぐん 平川大將軍 77-3	53-1288
4	久津川	社会福祉施設	ふたば園	くせきたがいと 久世北垣内 137-5	54-1966
5	古川	学校	きたじょうようちゅうがっこう 北城陽中学校	ひらかわなくさ 平川長箴 33	55-1009
6	古川	社会福祉施設	ぐるーぷほーむ ひだまり浜道裏	ひらかわはまみちうら 平川浜道裏 29-5	54-7817
7	古川	社会福祉施設	ちいきみっちゃんかたようごろうじんほーむ ひらかわ 地域密着型特別養護老人ホーム ひだまり平川	ひらかわはまみちうら 平川浜道裏 20-1	55-5219
			けあはうす みれーきょうと ケアハウス ミレー京都		55-6010
			していつしよかいごじぎょうしよ 指定通所介護事業所 ひだまり		55-5130
8	古川	医療機関	いちふゆにつがたたんきにゆうしよせいかついごじぎょうしよ ひらかわ 一部ユニット型短期入所生活 介護事業所 ひだまり平川	ひらかわにしろくたん 平川西六反 26-1	55-5224
			きょうと がわひょういん 京都きつ川病院		54-1111
9	古川	社会福祉施設	ふるかわしょうがっこう 古川小学校	こうづやさかいばた 上津屋境端 57	53-1500
			ふるかわわかくどうほいくしよ 古川学童保育所		54-2487
10	古川	社会福祉施設	とくべつようごろうじんほーむ ひだまりくせ 特別養護老人ホーム ひだまり久世	くせさとのにし 久世里ノ西 82-1	54-7539
			していたんきにゆうしよせいかついごじぎょうしよ 指定短期入所生活介護事業所 ひだまり久世		54-7536
11	古川	社会福祉施設	さとのにしほいくえん 里の西保育園	くせさとのにし 久世里ノ西 66-1	55-0243
12	寺田	社会福祉施設	しよーとすてい ショートステイ そよかぜ	てらだかいとご 寺田垣内後 70-4	55-5583
13	寺田	社会福祉施設	ものづくりスペース みんななかま	てらだかいとご 寺田垣内後 69-1	55-5583
14	寺田南	社会福祉施設	しんくわんずらいふおふいす きしや シンクワンズライフオフィス 汽車ぽっぽ	てらだにしのくち 寺田西ノ口 9-10	55-3535
15	寺田南	社会福祉施設	きょうどうせいかつほーむ しゅくれさレ 共同生活ホーム シュクレサレ	てらだちゅうたいしよ 寺田中大小 99	66-5264
16	寺田南	社会福祉施設	はっぴーすまいる	てらだひがしのくち 寺田東ノ口 2-8-101	51-5152
17	寺田南	社会福祉施設	きょたくかいごじぎょうしよ おーぶ 居宅介護事業所 オーブ	てらだひがしのくち 寺田東ノ口 17-29	080-3799-5261
18	寺田南	社会福祉施設	こうのすほいくえん 鴻の巣保育園	てらだひがしのくち 寺田東ノ口 51-5	55-9191
19	寺田南	社会福祉施設	わいらいプラス寺田教室	てらだふくろじり いわざびる かい 寺田袋尻 17-12 岩佐ビル1階	57-3090
20	寺田南	社会福祉施設	てらだみなみしょうがっこう 寺田南小学校	てらだしんけ 寺田新池 23-1	52-6800
			てらだみなみかくどうほいくしよ 寺田南学童保育所		54-0707
21	寺田南	社会福祉施設	ぐるーぷほーむリエゾン 萌木の村	てらだしんけ 寺田新池 65-1	54-0050
22	寺田南	社会福祉施設	ていさーびすせんたー りえぞん萌木の村 デイサービスセンター リエゾン萌木の村	てらだしんけ 寺田新池 65-2	54-7500
			しょうきぼたきのうほーむ りえぞん萌木の村 小規模多機能ホーム リエゾン萌木の村		54-7505
23	寺田南	社会福祉施設	くぬぎ保育園	てらだにわい 寺田庭井 36-4	52-1662
24	寺田南	社会福祉施設	ほうかごじどうていさーびす おーらろきょうしつ 放課後児童デイサービス オーロラ教室	てらだたかた 寺田高田 40-9	53-2016
25	寺田南	社会福祉施設	かいごつきこうれいしやじゆうたく てらだほーむ 介護付き高齢者住宅 寺田ホーム	てらだしやくと 寺田尺後 40-4	34-4562
26	寺田西	学校	にしじょうようちゅうがっこう 西城陽中学校	てらだいぬいできた 寺田乾出北 82	53-1600
27	寺田西	社会福祉施設	てらだにししょうがっこう 寺田西小学校	てらだにしのくち 寺田西ノ口 65	53-7005
			てらだにしかくどうほいくしよ 寺田西学童保育所		54-2584
28	寺田西	社会福祉施設	せいぶていさーびすせんたー 西部デイサービスセンター	てらだいぬいできた 寺田乾出北 55	53-8555
29	寺田西	社会福祉施設	みとさかゆうあいほーむ てらだけあせんたー 水度坂友愛ホーム 寺田ケアセンター (デイサービスゆうあい寺田) (ゆうあいの家 (小規模多機能型居宅介護)) (グループホームゆうあい寺田)	てらだいぬいできた 寺田乾出北 45	56-1950
30	寺田西	社会福祉施設	ぼるく ぼるく ういるじょうよう PARC (バルク) ウィル城陽	てらだひじり 寺田樋尻 18-6	74-8277
31	寺田西	社会福祉施設	わーくしよっぷ野の花 ワークショップ 野の花	てらだひじり 寺田樋尻 48-26	55-1532
32	寺田西	社会福祉施設	! -apartment	てらだひじり 寺田樋尻 54-4 たいせいまんしよん 泰西マンション	66-4618

避難場所等一覧

ばんごう 番号	こうく 校区	しせつぶんるい 施設分類	ようはいりよしゃりようしせつめい 要配慮者利用施設名	じゅうしょ 住所	でんわばんごう 電話番号
33	てらだにし 寺田西	がっこう 学校	さえきようちえん 佐伯幼稚園	てらだいまはし 寺田今橋 68	52-3669
34	てらだにし 寺田西	しゃかいふくししせつ 社会福祉施設	ほうかごとう 放課後等デイサービスきりんくらぶ	てらだいまはり 寺田今堀 62 番地 70, 71	66-4723
35	いまいけ 今池	がっこう 学校	いまいけしょうがっこう 今池小学校	てらだおむろ 寺田大畔 177-1	52-2402
		しゃかいふくししせつ 社会福祉施設	いまいけかどうほいくしよ 今池学童保育所		54-2956
36	いまいけ 今池	しゃかいふくししせつ 社会福祉施設	いまいけほいくえん 今池保育園	とのたかい 富野高井 44-3	53-2800
37	いまいけ 今池	しゃかいふくししせつ 社会福祉施設	ちいきふくしせんたーじょうよう 地域福祉支援センター城陽 こうれいしゃでいさーびすせんたー (高齢者デイサービスセンター すまいる)	びわのしょうなかおくだ 枇杷庄中奥田 49-1	58-0611
			しんたいしょうがいしゃでいさーびすせんたー (身体障害者デイサービスセンター すいんぐ)		58-0622
			しょうがいしやせいかつしえんせんたー (障害者生活支援センター はーもにい)		55-5981
			しょうがいしや ちいきりょういくしえんせんたー (障害児(者) 地域療育支援センター ういる)		54-3109
38	いまいけ 今池	がっこう 学校	きょうとふりつにしじょうようこうがっこう 京都府立西城陽高等学校	びわのしょうきょうなわて 枇杷庄京縄手 46-1	53-5455
39	いまいけ 今池	しゃかいふくししせつ 社会福祉施設	さーびすつき こうれいしやむ じゅうたく サービス付き高齢者向け住宅 やさしい手シニアリビング やさしえ城陽	びわのしょうにしのかち 枇杷庄西ノ口 13-1	53-8341
40	いまいけ 今池	しゃかいふくししせつ 社会福祉施設	さーびすつき こうれいしやむ じゅうたくぐるーりー サービス付き高齢者向け住宅グロリー	びわのしょうおおほり 枇杷庄大堀 94	56-0135
41	いまいけ 今池	しゃかいふくししせつ 社会福祉施設	しゅうろうしけいぞくしえん がたじきょうしよ 就労継続支援 B 型事業所 Glow	びわのしょうかせだ 枇杷庄鹿背田 72	090-8368-1613
42	との 富野	しゃかいふくししせつ 社会福祉施設	せいじんほいくえん 清仁保育園	とのにしたべ 富野西田部 64-1 (令和4年度中への移転予定地)	53-1300
43	との 富野	しゃかいふくししせつ 社会福祉施設	しょうがいしやしえんしせつ りん 障害者支援施設 凜	とのひがしたべ 富野東田部 69-1	56-7888
44	との 富野	しゃかいふくししせつ 社会福祉施設	せいじんほいくえん 清心保育園	とのあらみだ 富野荒見田 4	55-0230
45	との 富野	しゃかいふくししせつ 社会福祉施設	ぐるーぷほーむ まごころ城陽 グループホーム まごころ城陽	とのみなみしみず 富野南清水 68-5	54-7761
46	との 富野	しゃかいふくししせつ 社会福祉施設	しょうきほたきのうほーむ じょうよう 小規模多機能ホーム まごころ城陽	とのみなみしみず 富野南清水 68-6	54-8630
47	との 富野	しゃかいふくししせつ 社会福祉施設	ぶら す じょうようきょうしつ わいわいプラス城陽教室	とのみなみしみず 富野南清水 59-1 くらんびる かい グランビル 2 階	55-6838
48	との 富野	しゃかいふくししせつ 社会福祉施設	ぶら す どのきょうしつ わいわいプラス富野教室	とのみなみしみず 富野南清水 8-6	66-6825
49	との 富野	がっこう 学校	どのしょうがっこう 富野小学校	どのほりぐち 富野堀口 1	52-0009
50	との 富野	しゃかいふくししせつ 社会福祉施設	どのかどうほいくしよ 富野学童保育所	ほりぐち 富野堀口 2-1	54-2955
51	との 富野	しゃかいふくししせつ 社会福祉施設	していきたくかいごじきょうしよ ちゃれんじ 指定居宅介護事業所 チャレンジ	かんのどうたつみばた 観音堂巽畑 60	53-4786
52	との 富野	がっこう 学校	みなみじょうようちゅうがっこう 南城陽中学校	かんのどうたつみばた 観音堂巽畑 17-4	53-7009
53	との 富野	しゃかいふくししせつ 社会福祉施設	ほうかごでいさーびす 放課後デイサービス きりん	かんのどうこうはた 観音堂甲畑 92-3 そうこうえんじよせんたー 総合援助センター P-BOC24 1F	66-4723
54	あおだに 青谷	しゃかいふくししせつ 社会福祉施設	とくべつようごろうじんほーむ ひはーらほんがんじ 特別養護老人ホーム ビハーラ本願寺	なしまうちがいと 奈島内垣内 1	54-0700
55	あおだに 青谷	いりょうきかん 医療機関	ひはーらびょういん あそかビハーラ病院	なしましものあせ 奈島下ノ畔 3-3	54-0120
56	あおだに 青谷	しゃかいふくししせつ 社会福祉施設	じょうようさぎょうしよ 城陽作業所	なしまかわらのくち 奈島川原口 12	54-2424
57	あおだに 青谷	しゃかいふくししせつ 社会福祉施設	あおだにほいくえん 青谷保育園	なかひのかみ 中樋ノ上 63-1	52-1039
58	あおだに 青谷	がっこう 学校	あおだにしょうがっこう 青谷小学校	なかむこうがわら 中向河原 1	52-0040
		しゃかいふくししせつ 社会福祉施設	あおだにかどうほいくしよ 青谷学童保育所		54-2486
59	あおだに 青谷	がっこう 学校	あおだにせいかぞくようちえん 青谷聖家族幼稚園	なかむこうがわら 中向河原 11	53-9303
60	あおだに 青谷	しゃかいふくししせつ 社会福祉施設	なごみのいえ 和みの家	なかきたいしがみ 中北石神 5	54-2424
			しよーとすていなごみのいえ ショートステイ和みの家		
61	あおだに 青谷	しゃかいふくししせつ 社会福祉施設	じょうようさぎょうしよいちのべぶんしつ 城陽作業所市辺分室	いちのべごとう 市辺五島 7-30	54-2424
62	あおだに 青谷	しゃかいふくししせつ 社会福祉施設	しょうきほたきのうあおだにほわいていー 小規模多機能青谷ホワイトイー	いちのべごとなしま 市辺小梨間 33-2	52-8377
			でいさーびす ほわいてい デイサービス 保和団邸		46-8743
63	あおだに 青谷	しゃかいふくししせつ 社会福祉施設	みとさかゆうあいほーむ あおだにけあせんたー 水度坂友愛ホーム 青谷ケアセンター (グループホーム友愛)	いちのべなかがいと 市辺中垣内 4	57-0320
64	あおだに 青谷	しゃかいふくししせつ 社会福祉施設	けいひろうじんほーむ ひらじょうよう 軽費老人ホーム ヴィラ城陽	いちのべさきはら 市辺笹原 1	55-1875
65	あおだに 青谷	しゃかいふくししせつ 社会福祉施設	せいかつかいごじきょうしよ 生活介護事業所 JOY !	いちのべかきのきはら 市辺柿木原 53-14	070-1748-5501



浸水予想区域

この浸水区域図は、城陽市内を流れる主要河川（木津川、古川、長谷川、青谷川）の洪水予報区間について、水防法の規定による洪水浸水想定区域を統合し、浸水した場合に想定される最大水深を表示した図面です。

- ・「木津川洪水浸水想定区域図」
- ・「古川洪水浸水想定区域図」
- ・「青谷川洪水浸水想定区域図」
- ・「長谷川洪水浸水想定区域図」

指定時点の4河川（木津川、古川、長谷川、青谷川）の河道及び洪水調節施設の整備状況を勘案して、想定最大規模降雨に伴う洪水により4河川全てが氾濫した場合の浸水の状況をシミュレーションにより予測したものです。

このシミュレーションは、支川の決壊による氾濫、シミュレーションの前提となる降雨を超える規模の降雨、内水による氾濫等を考慮していませんので、この浸水想定区域に指定されていない区域においても浸水が発生する場合や、想定される水深が実際と異なる場合があります。

宇治市

城陽校 (空地)

11 東部老人福祉センター (陽東苑)

16 史跡正道官衙遺跡

24 市民体育館 総合運動公園

20 私立しいの木保育園
たんじょきょうどうさんかくしえんせんたー
男女共同参画支援センター (ぱれっと JOYO)

野外活動総合センター

立木津川運動公園

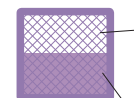
南城陽中学校

57 58 59 60
61 62 63 64 65

あおだにこうばん
青谷交番

自転車店

どしゃさいがい
土砂災害



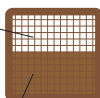
急な斜面の
がけ崩れ

どしゃさいがいけいかいいき
土砂災害警戒区域

どしゃさいがい
土砂災害のおそれのある区域

どしゃさいがいとくべつけいかいいき
土砂災害特別警戒区域

たてもの
建物が壊れ住民に大きな被害がある
かもしれない区域



どせきりゅう
土石流



0 200 500 1,000m

しんすいしん
浸水深

しゅくしゃく
縮尺

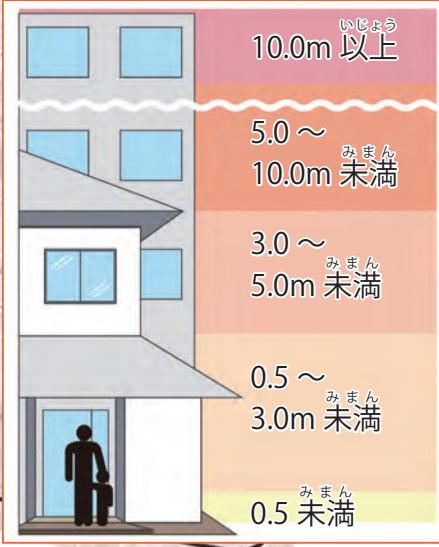
1:24000

そうきたちの ひなんくいき
早期立退き避難区域

下の①～③に当てはまる区域は 河川
氾濫時に 命や身体に 危険があるかもしれ
ない所です。

- ① 河川氾濫時に 1.0m (大人の腰の上)
以上の浸水 (水が建物に入ってくるこ
と) となる区域
- ② 河川氾濫時に 0.5m (大人の膝・1階
床上) 以上の浸水が 24時間以上 継続
する区域
- ③ 河川氾濫時に 氾濫流等により 家や建物
が流されたり壊れたりする区域
避難情報などが 出たときや 災害
の可能性がある場合は 早期立退き
避難区域の外へ避難をしてください。

しんすい ばあい よそ
浸水した場合に予想される
水深とその基準



記号

地図上の数値は国土数値情報標高5次メッシュ (250mメッシュ) に基づく地盤高 (標高) を表しています。(単位: m)

- かあくとうはんらんそうていきき はんらんりゅう
家屋倒壊等氾濫想定区域 (氾濫流)
河川堤防の決壊又は洪水氾濫流により
木造家屋の倒壊のおそれがある区域
- そうき たちの ひなんくいき
早期の立退き避難区域
- どしゃさいがいけいかいいき
土砂災害警戒区域 (急傾斜地の崩壊)
- どしゃさいがいとくべつけいかいいき
土砂災害特別警戒区域 (急傾斜地の崩壊)

- どしゃさいがいけいかいいき
土砂災害警戒区域 (土石流)
- どしゃさいがいとくべつけいかいいき
土砂災害特別警戒区域 (土石流)
- していきんじょうひなんばしょ していきんきゅうひなんばしょ
指定避難所 兼 指定緊急避難場所*
災害が発生し、又は発生するおそれがある
場合にその危険から逃げるための避難場所
- していきんきゅうひなんばしょ (あち)
指定緊急避難場所 (空地) *

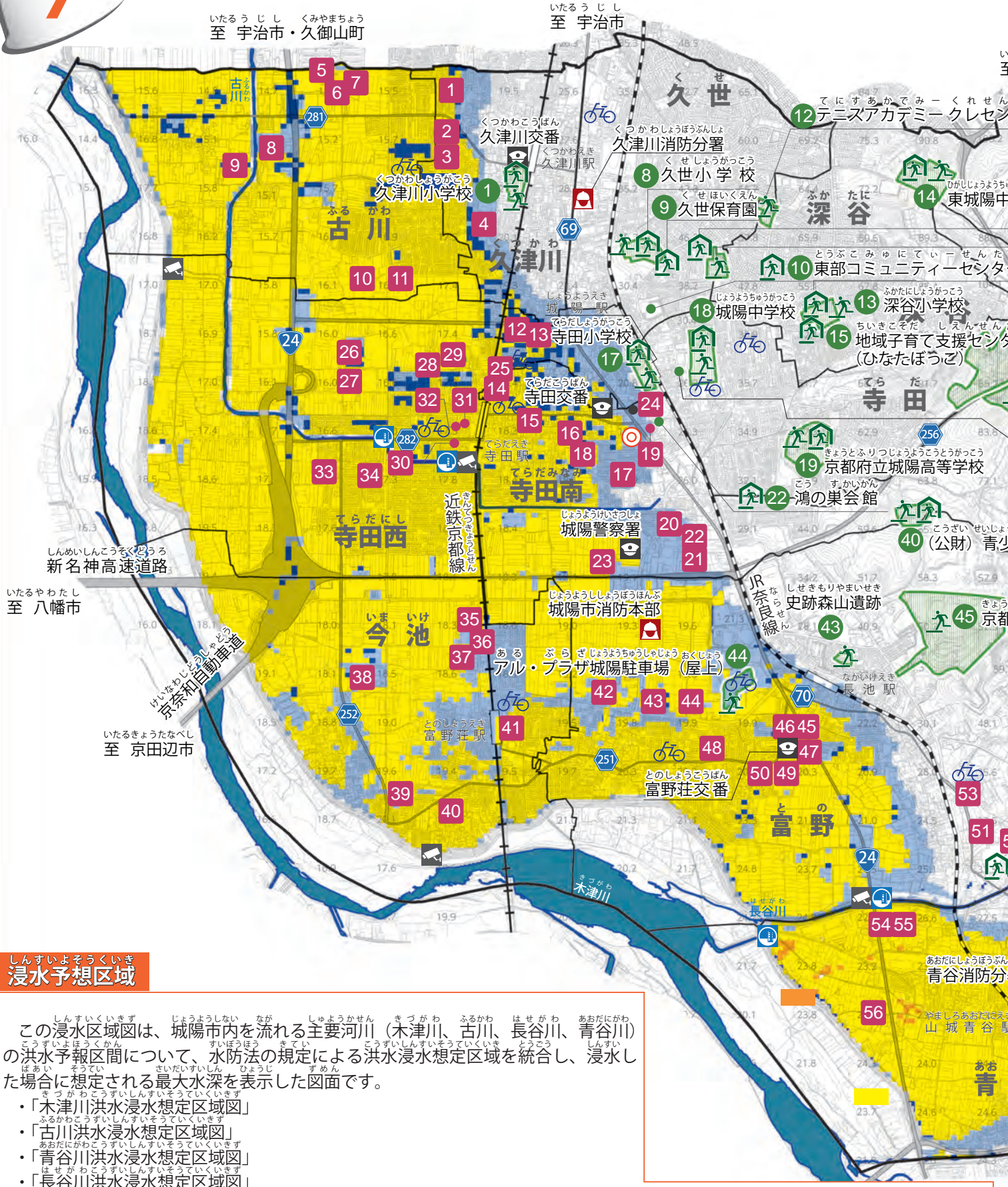
- ようはいりよりしやりようしせつ
要配慮者利用施設*
- しやくしよ
市役所
- けいさつしよ ちうばん
警察署・交番
- しやうぼうしよ
消防署
- すいいかんそくしよ
水位観測所
- ぼうさいかめら
防災カメラ

*指定緊急避難場所・要配慮者利用施設について詳しくは6. 避難場所等一覧を見てください

ハザードマップ



7



浸水予想区域

この浸水区域図は、城陽市内を流れる主要河川（木津川、古川、長谷川、青谷川）の洪水予報区間について、水防法の規定による洪水浸水想定区域を統合し、浸水した場合に想定される最大水深を表示した図面です。

- ・「木津川洪水浸水想定区域図」
- ・「古川洪水浸水想定区域図」
- ・「青谷川洪水浸水想定区域図」
- ・「長谷川洪水浸水想定区域図」

指定時点の4河川（木津川、古川、長谷川、青谷川）の河道及び洪水調節施設の整備状況を勘案して、想定最大規模降雨に伴う洪水により4河川全てが氾濫した場合の浸水の状況をシミュレーションにより予測したものです。

このシミュレーションは、支川の決壊による氾濫、シミュレーションの前提となる降雨を超える規模の降雨、内水による氾濫等を考慮していませんので、この浸水想定区域に指定されていない区域においても浸水が発生する場合や、想定される水深が実際と異なる場合があります。

いけいぞくじかん 継続時間



0 200 500 1,000m

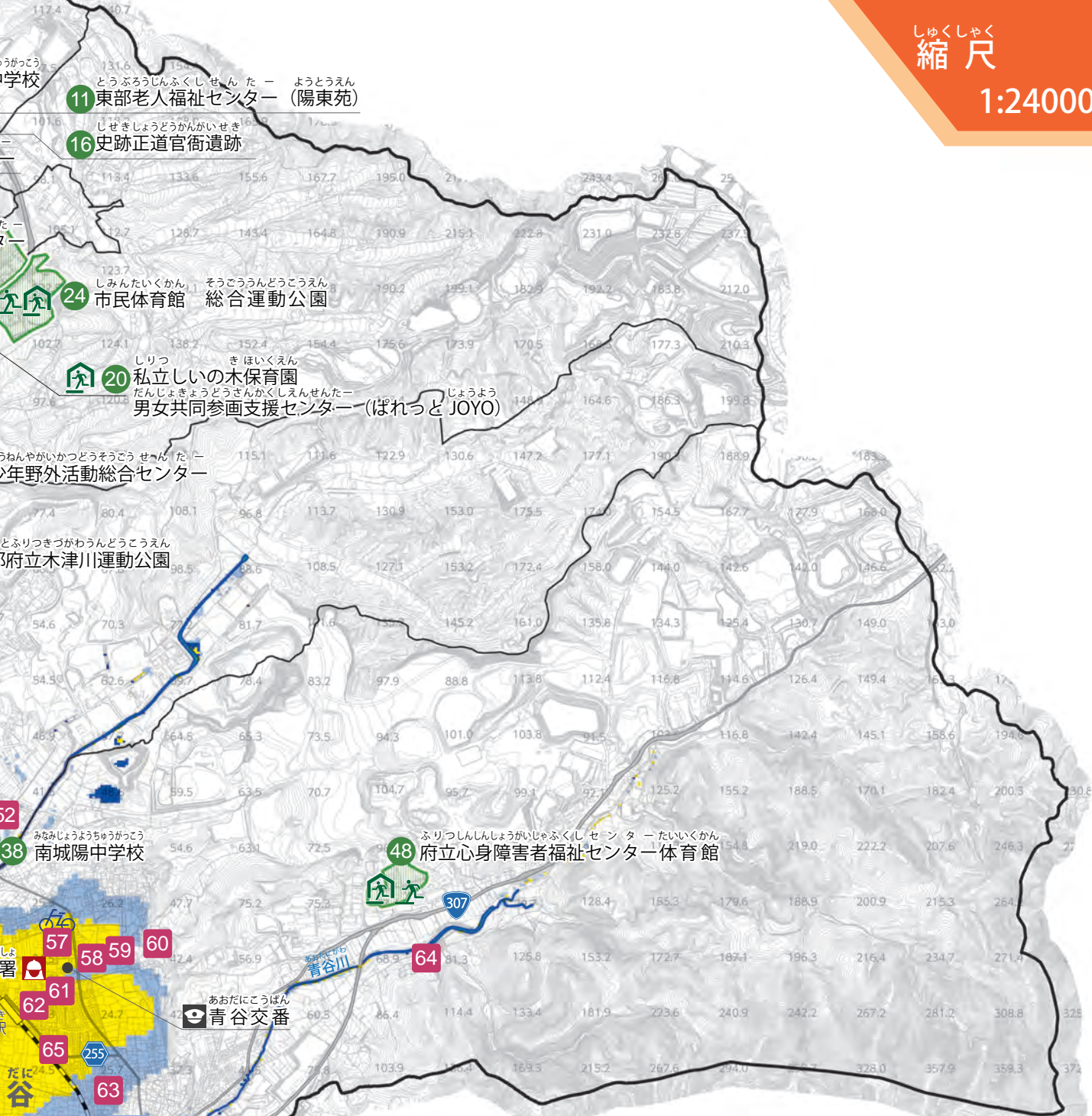
しんすいけいぞくじかん 浸水継続時間

しゆくしゃく
縮尺

1:24000

宇治市

下城陽校 (空地)



記号 地図上の数値は国土数値情報標高5次メッシュ(250mメッシュ)に基づく地盤高(標高)を表しています。(単位:m)



指定避難所 兼 指定緊急避難場所※
災害がおこる又は発生する可能性がある場合にその危険から逃れるための避難場所



指定緊急避難場所 (空地) ※



要配慮者利用施設※

※指定緊急避難場所・要配慮者利用施設について詳しくは6. 避難場所等一覧を見てください



市役所



警察署・交番



消防署



水位観測所



防災カメラ



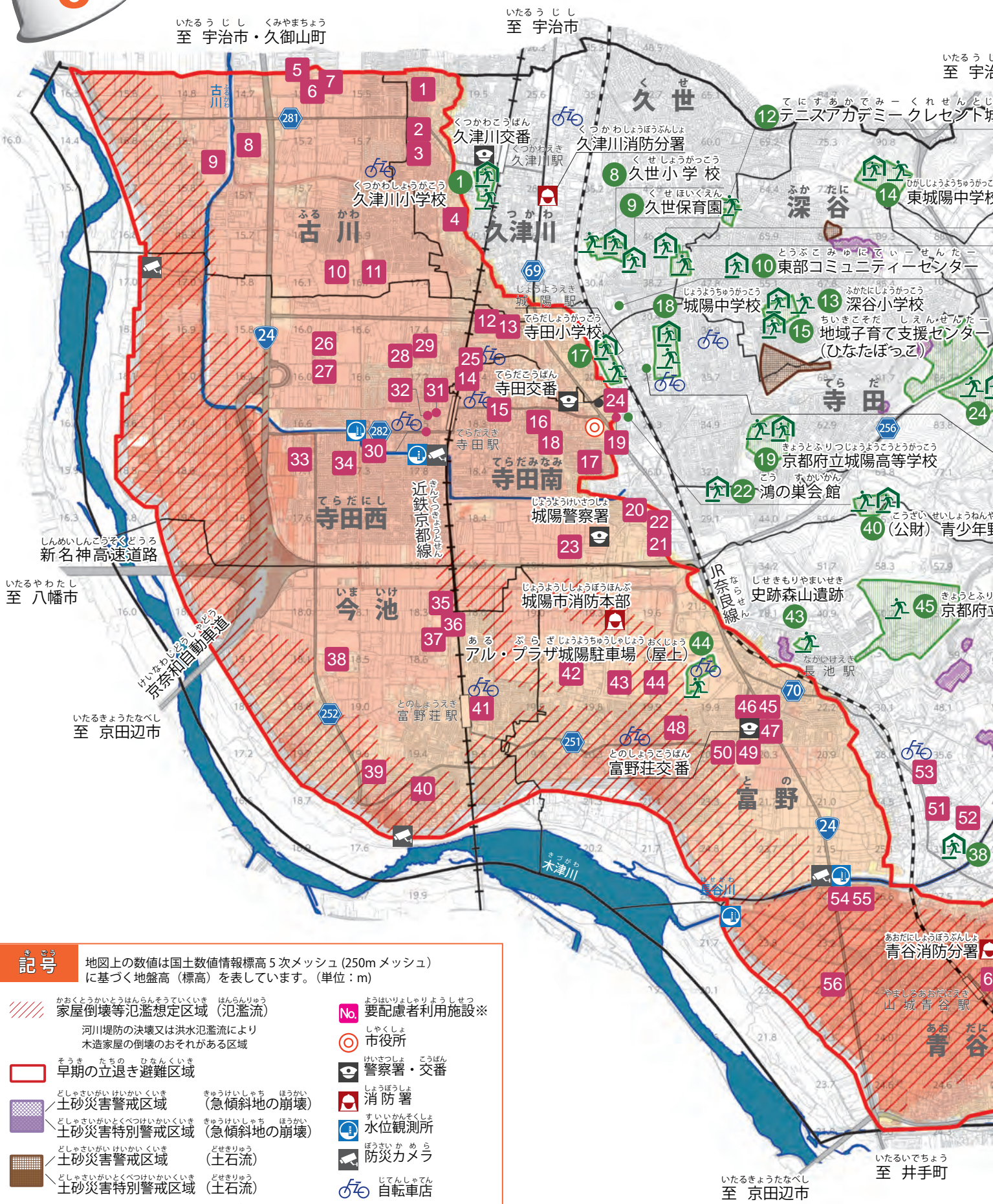
自転車店

しんすいけいぞくじかん 浸水継続時間

洪水で浸水がおこった場合水の深さ50cm以上の浸水が継続する時間

- 12時間未満
- 12～24時間未満
- 24～72時間未満
- 72時間以上

ハザードマップ



記号 地図上の数値は国土数値情報標高5次メッシュ(250mメッシュ)に基づく地盤高(標高)を表しています。(単位:m)

- 家屋倒壊等氾濫想定区域 (氾濫流)
河川堤防の決壊又は洪水氾濫により木造家屋の倒壊のおそれがある区域
- 早期の立退き避難区域
- 土砂災害警戒区域 (急傾斜地の崩壊)
- 土砂災害特別警戒区域 (急傾斜地の崩壊)
- 土砂災害警戒区域 (土石流)
- 土砂災害特別警戒区域 (土石流)
- 指定避難所 兼 指定緊急避難場所※
災害が発生し、又は発生するおそれがある場合にその危険から逃れるための避難場所
- 指定緊急避難場所 (空地) ※

- 要配慮者利用施設※
- 市役所
- 警察署・交番
- 消防署
- 水位観測所
- 防災カメラ
- 自転車店

※指定緊急避難場所・要配慮者利用施設について詳しくは6. 避難場所等一覧を見てください



0 200 500 1,000m

しがわ 木津川

しゅくしゃく
縮尺

1:24000

し
市

ようようこう あきち
陽校 (空地)

11 東部老人福祉センター (陽東苑)

16 史跡正道官衙遺跡

24 市民体育館 総合運動公園

20 私立しいの木保育園
男女共同参画支援センター (ばれっと JOYO)

野外活動総合センター

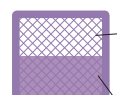
木津川運動公園

府立心身障害者福祉センター体育館

南城陽中学校

あおだにこうばん
青谷交番

どしゃさいがい 土砂災害



きゅう しやめん
急な斜面の
がけ崩れ

どしゃさいがいけいはいくいき 土砂災害警戒区域

どしゃさいがい
土砂災害のおそれのある区域

どしゃさいがいとくべつけいかいいき 土砂災害特別警戒区域

たてもの こわ じゅうみん おお ひがい
建物が壊れ住民に大きな被害がある
かもしれない区域

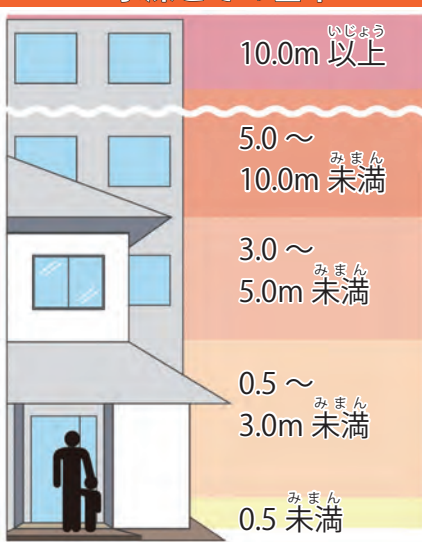


どせきりゅう
土石流

しんすいよそうくいき 浸水予想区域

この浸水区域図は、淀川水系木津川の洪水予報区間について、水防法 (国の法律) により予想最大規模降雨 (12時間総雨量 358 mm) による洪水浸水予想区域、浸水した場合に予想される水深を表示した図面です。指定時点の木津川の河道と洪水調節施設の整備状況を考えて、予想最大規模降雨とともに洪水により木津川が氾濫した場合の浸水のシミュレーションにより予測したものです。

しんすい ぼあい よそう 浸水した場合に予想される 水深とその基準



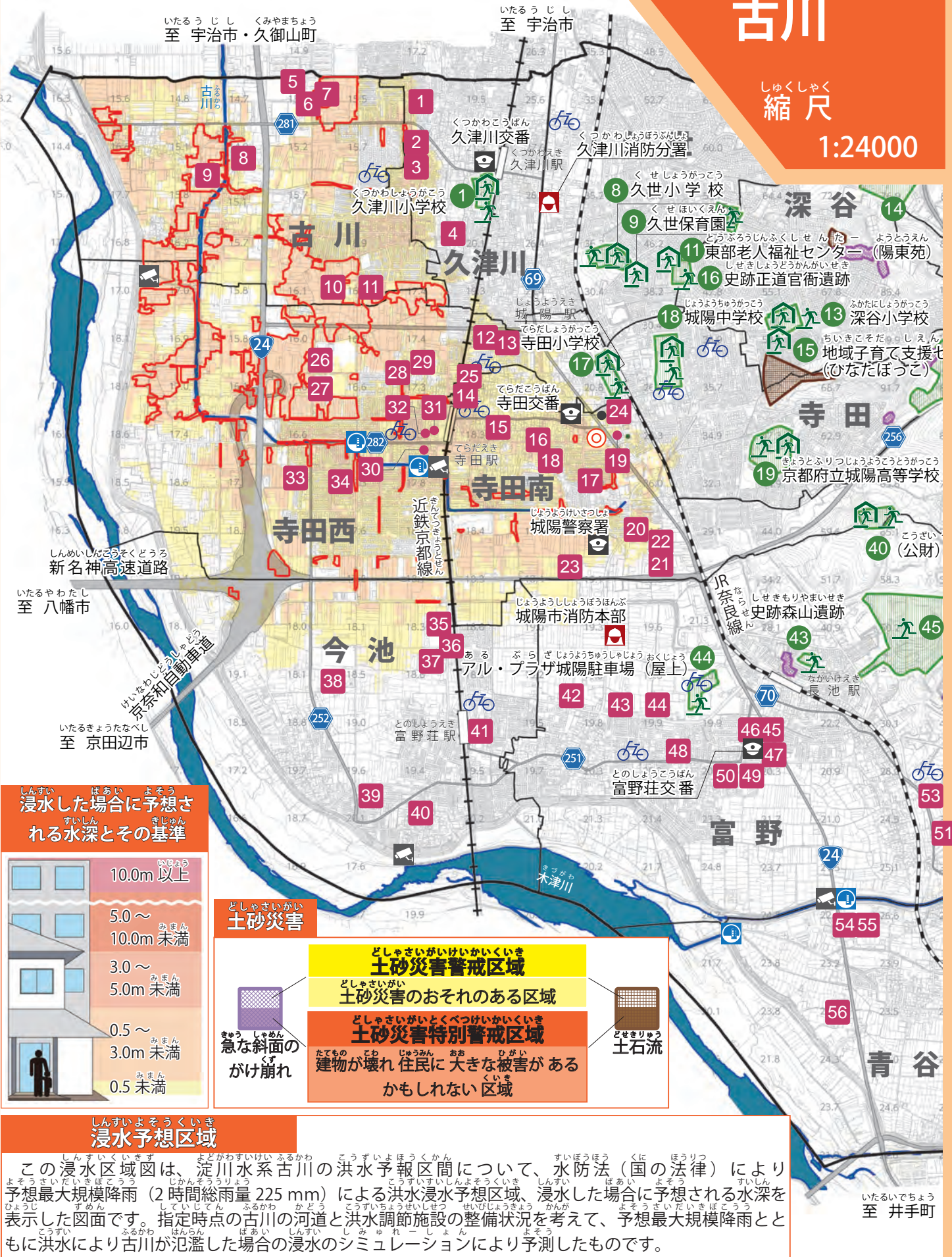
ハザードマップ



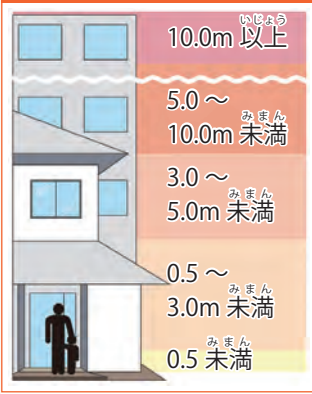
ふるかわ
古川

しゅくしゃく
縮尺

1:24000



浸水した場合に予想される水深とその基準



どしゃさいがい 土砂災害

	どしゃさいがいけいけいけい 土砂災害警戒区域		どしゃさいがい 土砂災害のおそれのある区域
	どしゃさいがいとくべつけいけい 土砂災害特別警戒区域		どせきりゅう 土石流

きゅうなせんめんのがけ崩れ

たてもの壊れ 住民に大きな被害がある かもしれない区域

浸水予想区域

この浸水区域図は、淀川水系古川の洪水予報区間について、水防法（国の法律）により予想最大規模降雨（2時間総雨量 225 mm）による洪水浸水予想区域、浸水した場合に予想される水深を表示した図面です。指定時点の古川の河道と洪水調節施設の整備状況を考慮して、予想最大規模降雨とともに洪水により古川が氾濫した場合の浸水のシミュレーションにより予測したものです。



あおだにがわ 青谷川

しゅくしゃく 縮尺

1:24000



記号

地図上の数値は国土数値情報標高5次メッシュ(250mメッシュ)に基づく地盤高(標高)を表しています。(単位:m)

- 家屋倒壊等氾濫想定区域 (氾濫流)
 - 河川堤防の決壊又は洪水氾濫流により木造家屋の倒壊のおそれがある区域
- 早期の立退き避難区域
- 土砂災害警戒区域 (急傾斜地の崩壊)
- 土砂災害特別警戒区域 (急傾斜地の崩壊)
- 土砂災害警戒区域 (土石流)
- 土砂災害特別警戒区域 (土石流)
- 指定避難所 兼 指定緊急避難場所*
 - 災害が発生し、又は発生するおそれがある場合にその危険から逃れるための避難場所
- 指定緊急避難場所 (空地)*
- 要配慮者利用施設*
- 市役所
- 警察署・交番
- 消防署
- 水位観測所
- 防災カメラ
- 自転車店

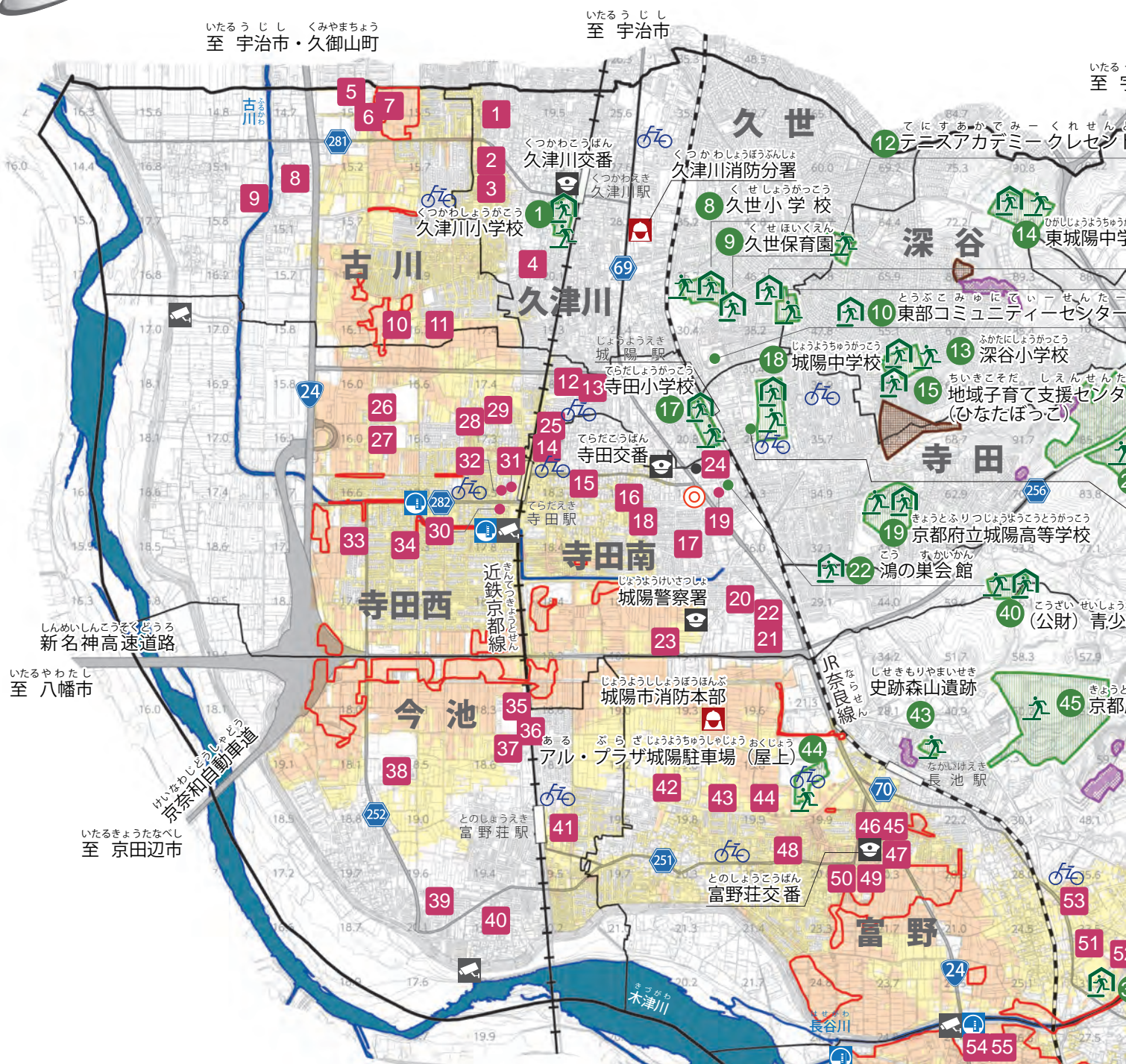
*指定緊急避難場所・要配慮者利用施設について詳しくは6. 避難場所等一覧を見てください

しんすいよそうくいき 浸水予想区域

この浸水区域図は、淀川水系青谷川の洪水予報区間について、水防法(国の法律)により予想最大規模降雨(1時間雨量144mm総雨量344mm)による洪水浸水予想区域、浸水した場合に予想される水深を表示した図面です。指定時点の木津川の河道と洪水調節施設の整備状況を考え、予想最大規模降雨とともに洪水により青谷川が氾濫した場合の浸水のシミュレーションにより予測したものです。

いたるきょうたなべし 至 京田辺市

いたるいでちよう 至 井手町



記号 地図上の数値は国土数値情報標高5次メッシュ(250mメッシュ)に基づく地盤高(標高)を表しています。(単位:m)

	家屋倒壊等氾濫想定区域 (氾濫流) 河川堤防の決壊又は洪水氾濫流により木造家屋の倒壊のおそれがある区域		要配慮者利用施設※
	早期の立退き避難区域		市役所
	土砂災害警戒区域 (急傾斜地の崩壊)		警察署・交番
	土砂災害特別警戒区域 (急傾斜地の崩壊)		消防署
	土砂災害警戒区域 (土石流)		水位観測所
	土砂災害特別警戒区域 (土石流)		防災カメラ
	指定避難所兼 指定緊急避難場所※ 災害が発生し、又は発生するおそれがある場合にその危険から逃れるための避難場所		自転車店
	指定緊急避難場所 (空地) ※		※指定緊急避難場所・要配慮者利用施設について詳しくは6. 避難場所等一覧を見てください



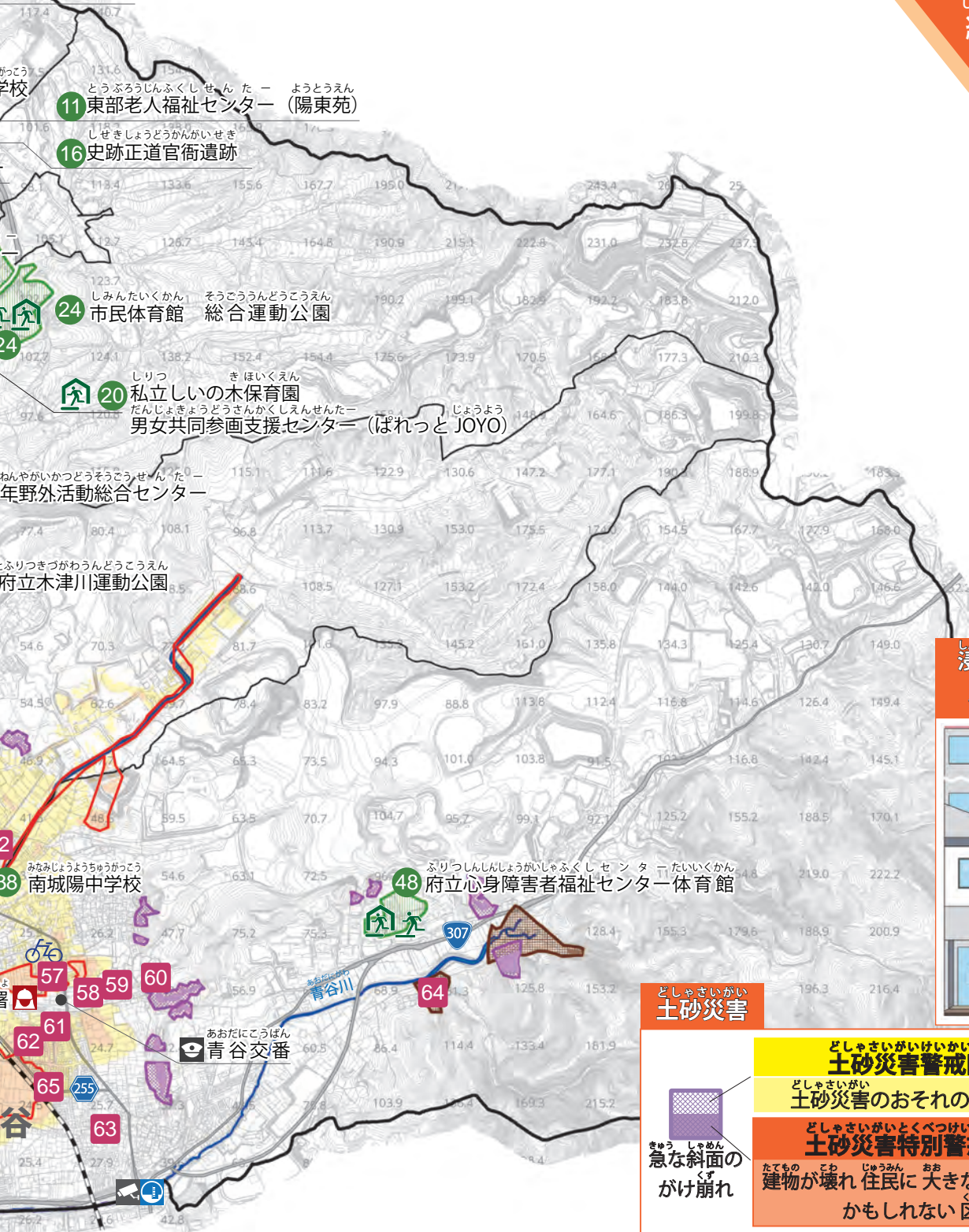
はせがわ 長谷川

しゆくしゃく
縮尺

1:24000

宇治市

城陽校 (空地)



浸水した場合に予想される水深とその基準

	10.0m 以上
	5.0 ~ 10.0m 未満
	3.0 ~ 5.0m 未満
	0.5 ~ 3.0m 未満
	0.5m 未満

土砂災害

- 土砂災害警戒区域** (Yellow background)
- 土砂災害のおそれのある区域** (Light yellow background)
- 土砂災害特別警戒区域** (Red background)
 - 建物が壊れ住民に大きな被害がある
 - かもしれない区域

急な斜面の がけ崩れ (Purple hatched area)

土石流 (Brown hatched area)

浸水予想区域

この浸水区域図は、淀川水系長谷川の洪水予報区間について、水防法(国の法律)により予想最大規模降雨(1時間雨量 140mm総雨量 346mm)による洪水浸水予想区域、浸水した場合に予想される水深を表示した図面です。指定時点の長谷川の河道と洪水調節施設の整備状況を考慮して、予想最大規模降雨とともに洪水により長谷川が氾濫した場合の浸水のシミュレーションにより予測したものです。

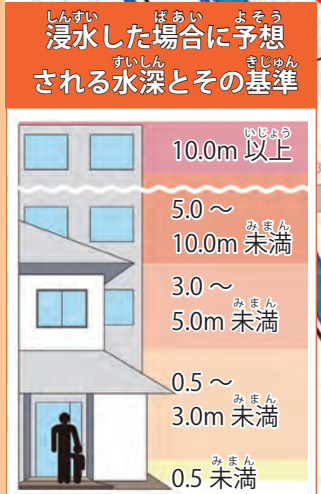
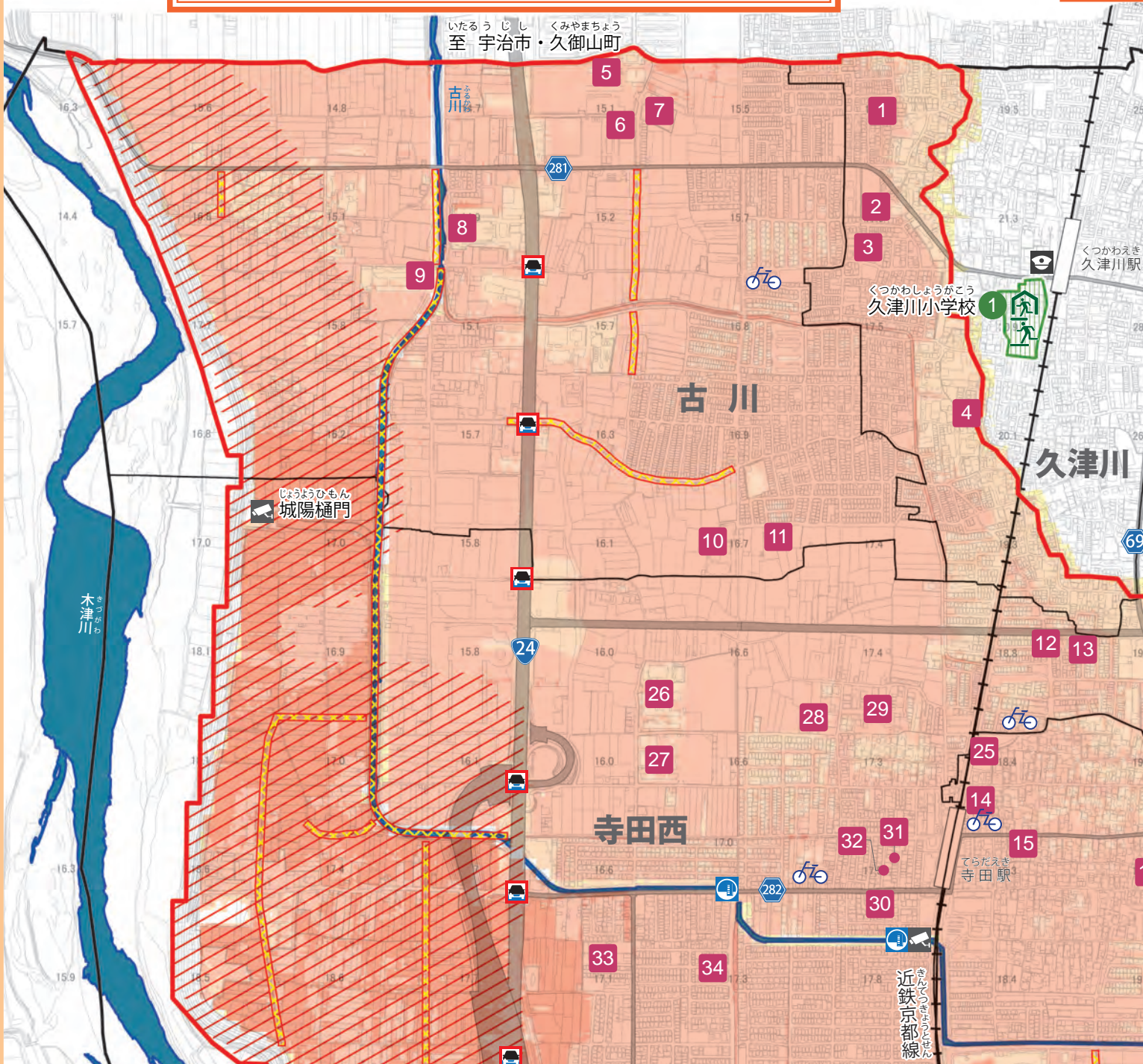
ハザードマップ



はざーどまっぶ ちくべつ 地区別 洪水・土砂災害

早期立退き避難区域・土砂災害警戒区域以外の人は親戚・知人の避難を受け入れなど避難支援に協力してください。

久世校区別
校区別



記号



地図上の数値は国土数値情報標高5次メッシュ(250mメッシュ)に基づく地盤高(標高)を表しています。(単位:m)

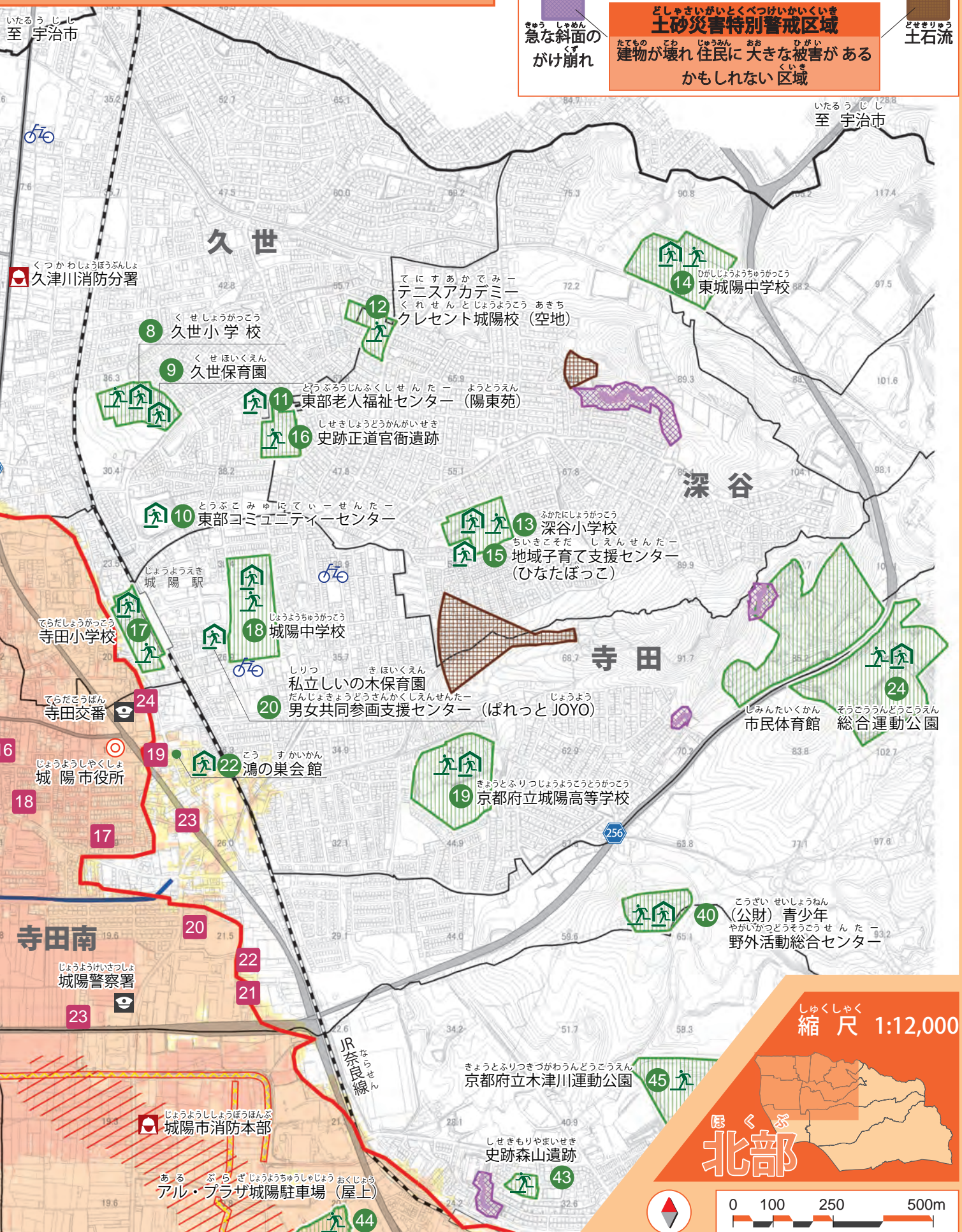
	家屋倒壊等氾濫想定区域(氾濫流)		要配慮者利用施設※
	早期の立退き避難区域		市役所
	土砂災害警戒区域(急傾斜地の崩壊)		警察署・交番
	土砂災害特別警戒区域(急傾斜地の崩壊)		消防署
	土砂災害警戒区域(土石流)		水位観測所
	土砂災害特別警戒区域(土石流)		防災カメラ
	指定避難所兼指定緊急避難場所※		危険箇所[アンダーパス]
	災害が発生し、又は発生するおそれがある場合にその危険から逃れるための避難場所		危険箇所[柵がない河川や水路]
	指定緊急避難場所(空地)※		自転車店

※指定緊急避難場所・要配慮者利用施設について詳しくは6. 避難場所等一覧をご覧ください

がいほくぶ 害(北部)

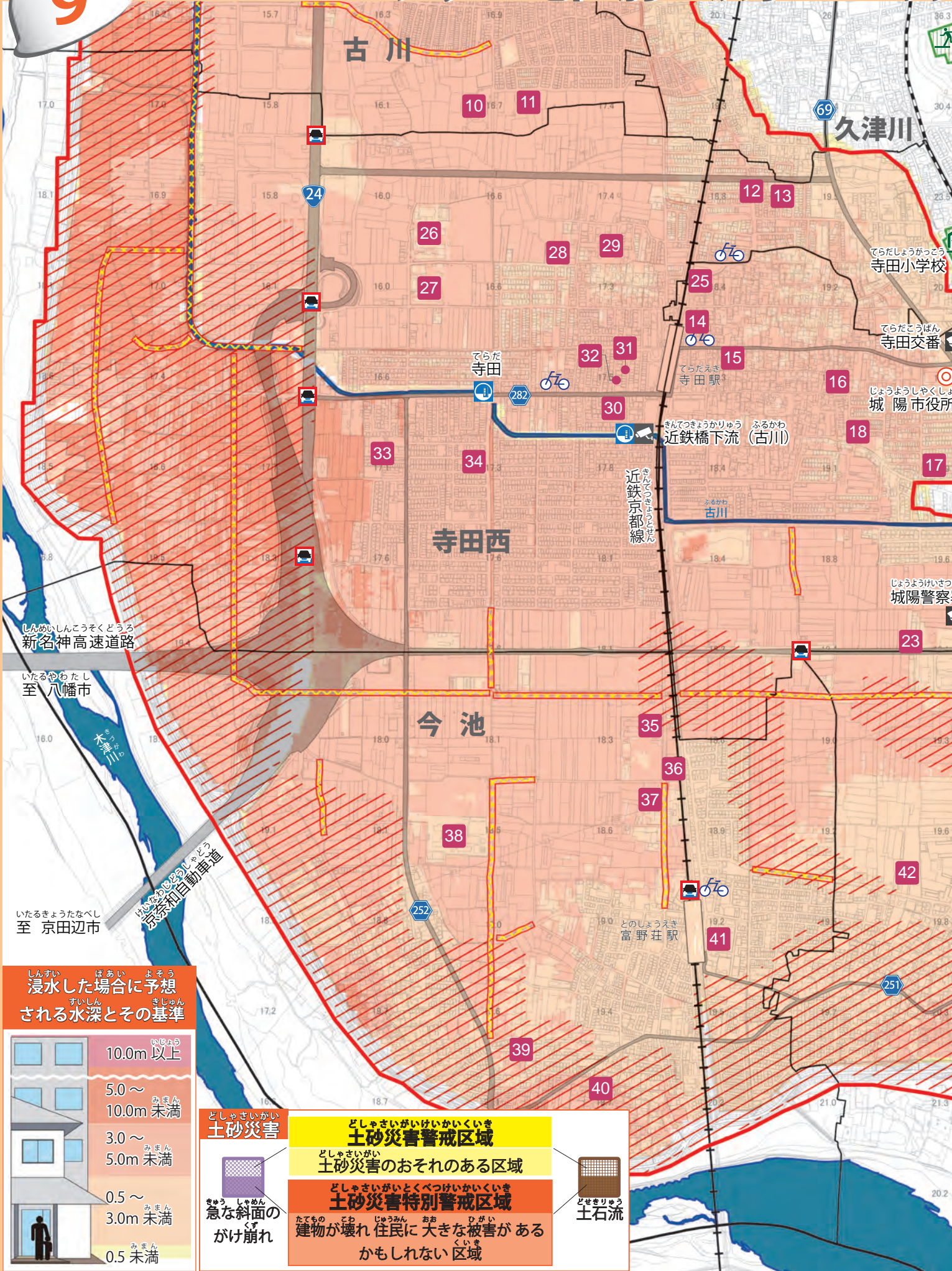
区は外水氾濫、土砂災害の避難区域ではないため、
のハザードマップは作っていません。

どしゃさいがい 土砂災害	どしゃさいがいけいかい 土砂災害警戒区域	どせきりゅう 土石流
	どしゃさいがい 土砂災害のおそれのある区域	
きゅうしゃめん 急な斜面の がけ崩れ	どしゃさいがいとくべつけいかい 土砂災害特別警戒区域 たてもの 建物が壊れ 住民に大きな被害がある かもしれない区域	

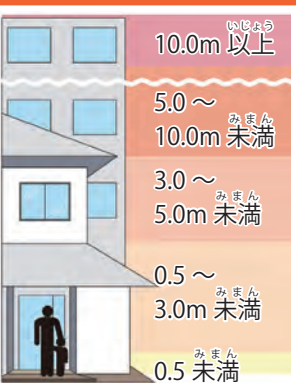


ハザードマップ

9

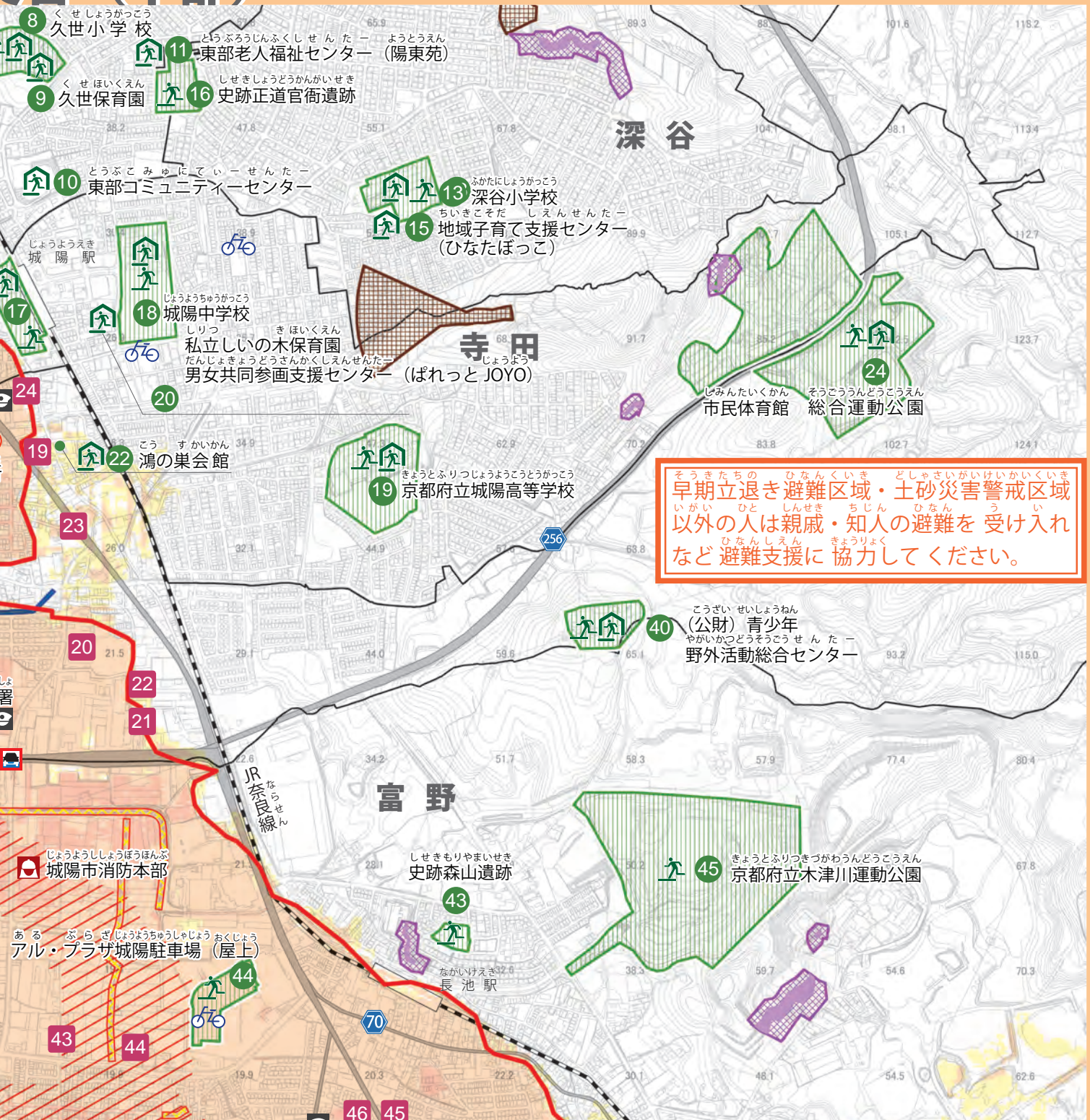


浸水した場合に予想される水深とその基準



	土砂災害	土砂災害警戒区域	
		土砂災害のおそれのある区域	
	土砂災害特別警戒区域	土砂災害がとくべつけいがいがある 建物が壊れ住民に大きな被害がある かもしれない区域	

がいのちゅうぶ (中部)



早期立退き避難区域・土砂災害警戒区域
 以外の人は親戚・知人の避難を受け入れ
 など避難支援に協力してください。

ハザードマップ

記号 地図上の数値は国土数値情報標高5次メッシュ(250mメッシュ)に基づく地盤高(標高)を表しています。(単位:m)

- 家屋倒壊等氾濫想定区域 (氾濫流)
河川堤防の決壊又は洪水氾濫により木造家屋の倒壊のおそれがある区域
- 早期の立退き避難区域
- 土砂災害警戒区域 (急傾斜地の崩壊)
- 土砂災害特別警戒区域 (急傾斜地の崩壊)
- 土砂災害警戒区域 (土石流)
- 土砂災害特別警戒区域 (土石流)
- 指定避難所 兼 指定緊急避難場所※
災害が発生し、又は発生するおそれがある場合にその危険から逃れるための避難場所
- 指定緊急避難場所 (空地) ※

- 要配慮者利用施設※
 - 市役所
 - 警察署・交番
 - 消防署
 - 水位観測所
 - 防災カメラ
 - 危険箇所 [アンダーパス]
 - 危険箇所 [柵がない河川や水路]
 - 自転車店
- ※指定緊急避難場所・要配慮者利用施設について詳しくは6. 避難場所等一覧を見てください

縮尺 1:12,000

ちゅうぶ 中部

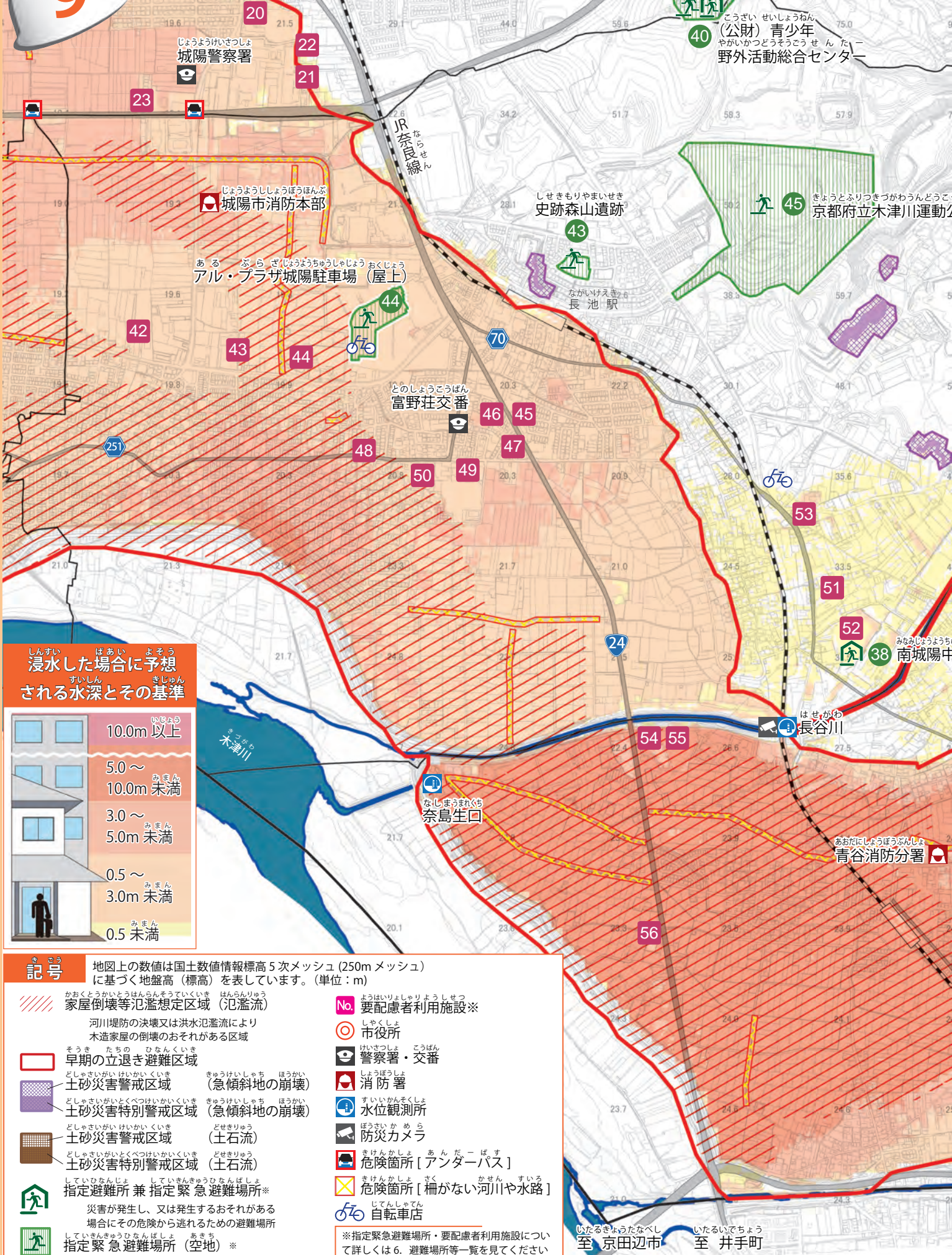
0 100 250 500m



はざーどまっぷ ハザードマップ

ちくべつ 地区別

こうずい 洪水・土砂災害



浸水した場合に予想される水深とその基準

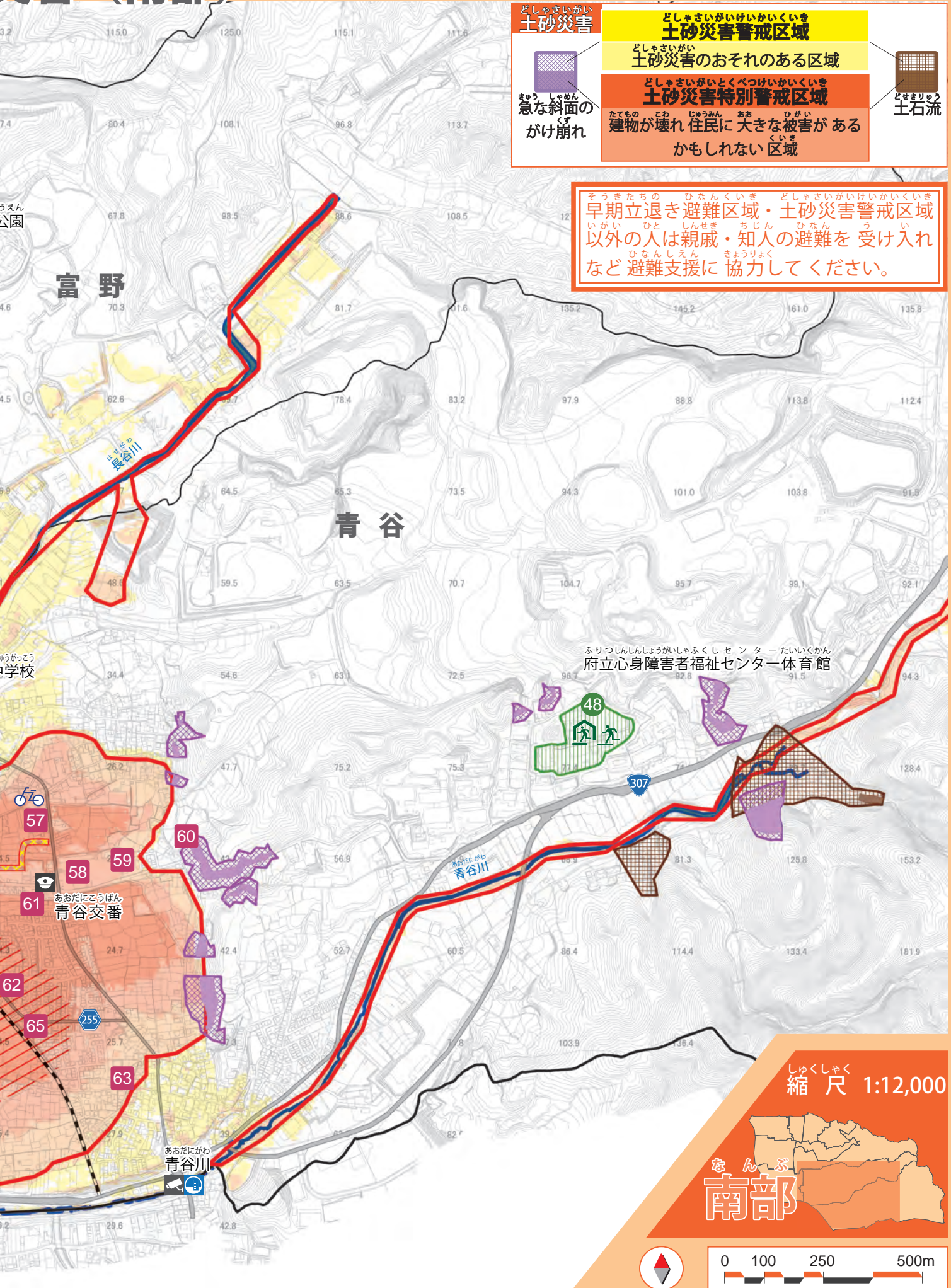
	10.0m 以上
	5.0 ~ 10.0m 未満
	3.0 ~ 5.0m 未満
	0.5 ~ 3.0m 未満
	0.5m 未満

記号 地図上の数値は国土数値情報標高5次メッシュ(250mメッシュ)に基づく地盤高(標高)を表しています。(単位:m)

	家屋倒壊等氾濫想定区域(氾濫流)		要配慮者利用施設※
	早期の立退き避難区域		市役所
	土砂災害警戒区域(急傾斜地の崩壊)		警察署・交番
	土砂災害特別警戒区域(急傾斜地の崩壊)		消防署
	土砂災害警戒区域(土石流)		水位観測所
	土砂災害特別警戒区域(土石流)		防災カメラ
	指定避難所兼指定緊急避難場所※		危険箇所[アンダーパス]
	災害が発生し、又は発生するおそれがある場合にその危険から逃れるための避難場所		危険箇所[柵がない河川や水路]
	指定緊急避難場所(空地)※		自転車店

※指定緊急避難場所・要配慮者利用施設について詳しくは6. 避難場所等一覧をご覧ください

いがい なんぶ 災害 (南部)



どしゃさいがい 土砂災害

どしゃさいがいけいかいいき 土砂災害警戒区域

どしゃさいがい 土砂災害のおそれのある区域

どしゃさいがいとくべつけいかいいき 土砂災害特別警戒区域

たてものごわれ 住民に大きな被害がある かもしれない区域

どしゃさいがい 急な斜面のくずれがけ崩れ

どせきりゅう 土石流

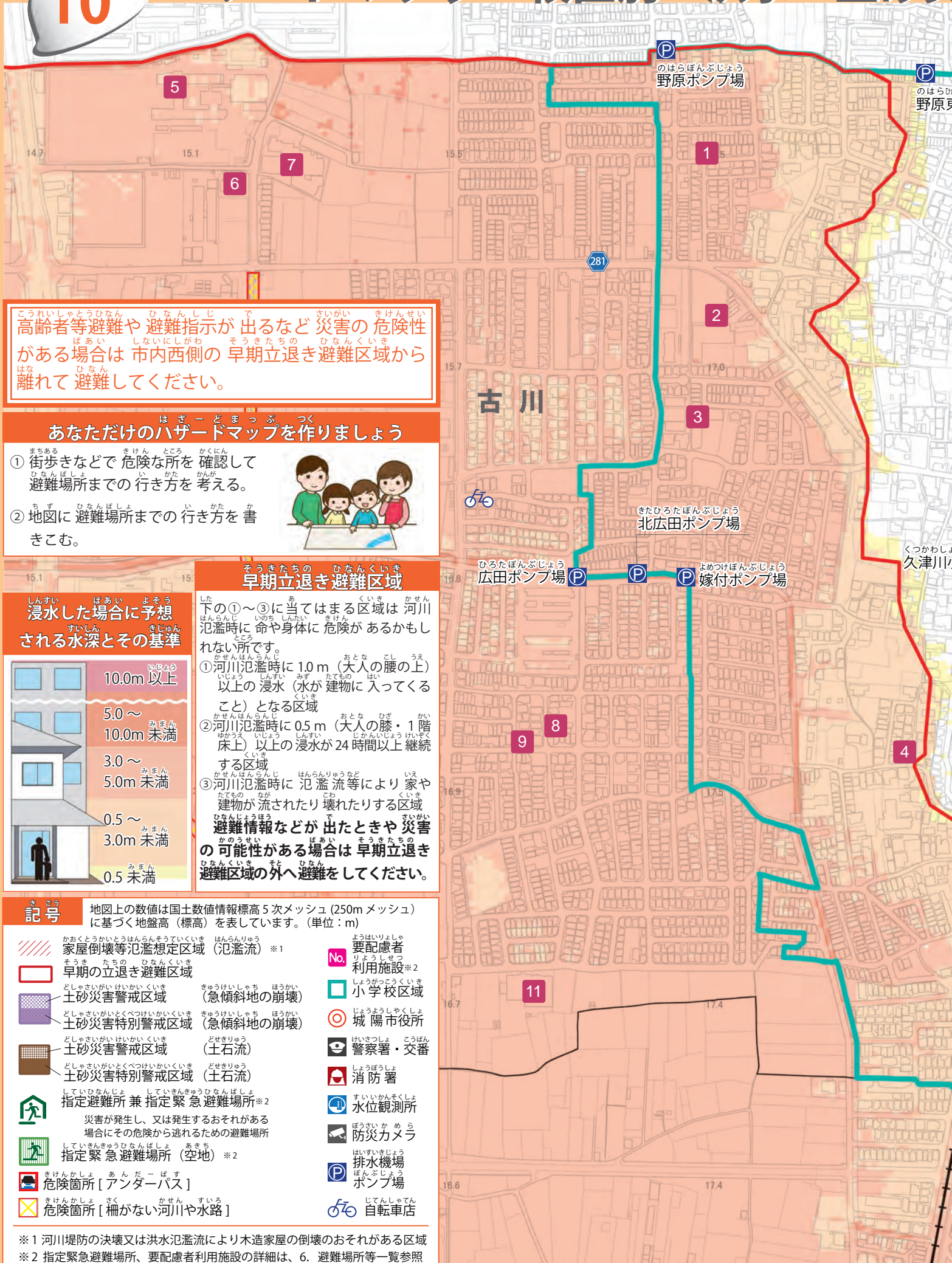
そうきたちの ひなんくいき どしゃさいがいけいかいいき
 早期立退き避難区域・土砂災害警戒区域
 いがい ひと しんせき ちじん ひなん う
 以外の人は親戚・知人の避難を受け入れ
 ひなんしえん きょうりよく
 など避難支援に協力してください。

ふりつしんしんしょうがいしゃふくし センターたいいくかん
 府立心身障害者福祉センター体育館

ハザードマップ

しゅくしゃく 縮尺 1:12,000





高齢者等避難や避難指示が出るなど災害の危険性がある場合は市内西側の早期立退き避難区域から離れて避難してください。

あなただけのハザードマップを作しましょう

- ① 街歩きなどで危険な所を確認して避難場所までの行き方を考える。
- ② 地図に避難場所までの行き方を書きこむ。



早期立退き避難区域

下の①～③に当てはまる区域は河川氾濫時に命や身体に危険があるかもしれない所です。

- ① 河川氾濫時に 1.0 m (大人の腰の上) 以上の浸水 (水が建物に入ってくる) となる区域
- ② 河川氾濫時に 0.5 m (大人の膝・1階床) 以上の浸水が 24 時間以上継続する区域
- ③ 河川氾濫時に 氾濫流等により家や建物が流されたり壊れたりする区域

避難情報などが出たときや災害の可能性のある場合は早期立退き避難区域の外へ避難をしてください。

記号 地図上の数値は国土数値情報標高5次メッシュ (250mメッシュ) に基づく地盤高 (標高) を表しています。(単位: m)

- 家屋倒壊等氾濫想定区域 (氾濫流) ※1
- 早期の立退き避難区域
- 土砂災害警戒区域 (急傾斜地の崩壊)
- 土砂災害特別警戒区域 (急傾斜地の崩壊)
- 土砂災害警戒区域 (土石流)
- 土砂災害特別警戒区域 (土石流)
- 指定避難所 兼 指定緊急避難場所 ※2
- 指定緊急避難場所 (空地) ※2
- 危険箇所 [アンダーパス]
- 危険箇所 [柵がない河川や水路]
- 要配慮者利用施設 ※2
- 小学校区域
- 城陽市役所
- 警察署・交番
- 消防署
- 水位観測所
- 防災カメラ
- 排水機場
- ポンプ場
- 自転車店

※1 河川堤防の決壊又は洪水氾濫流により木造家屋の倒壊のおそれがある区域
 ※2 指定緊急避難場所、要配慮者利用施設の詳細は、6. 避難場所等一覧参照

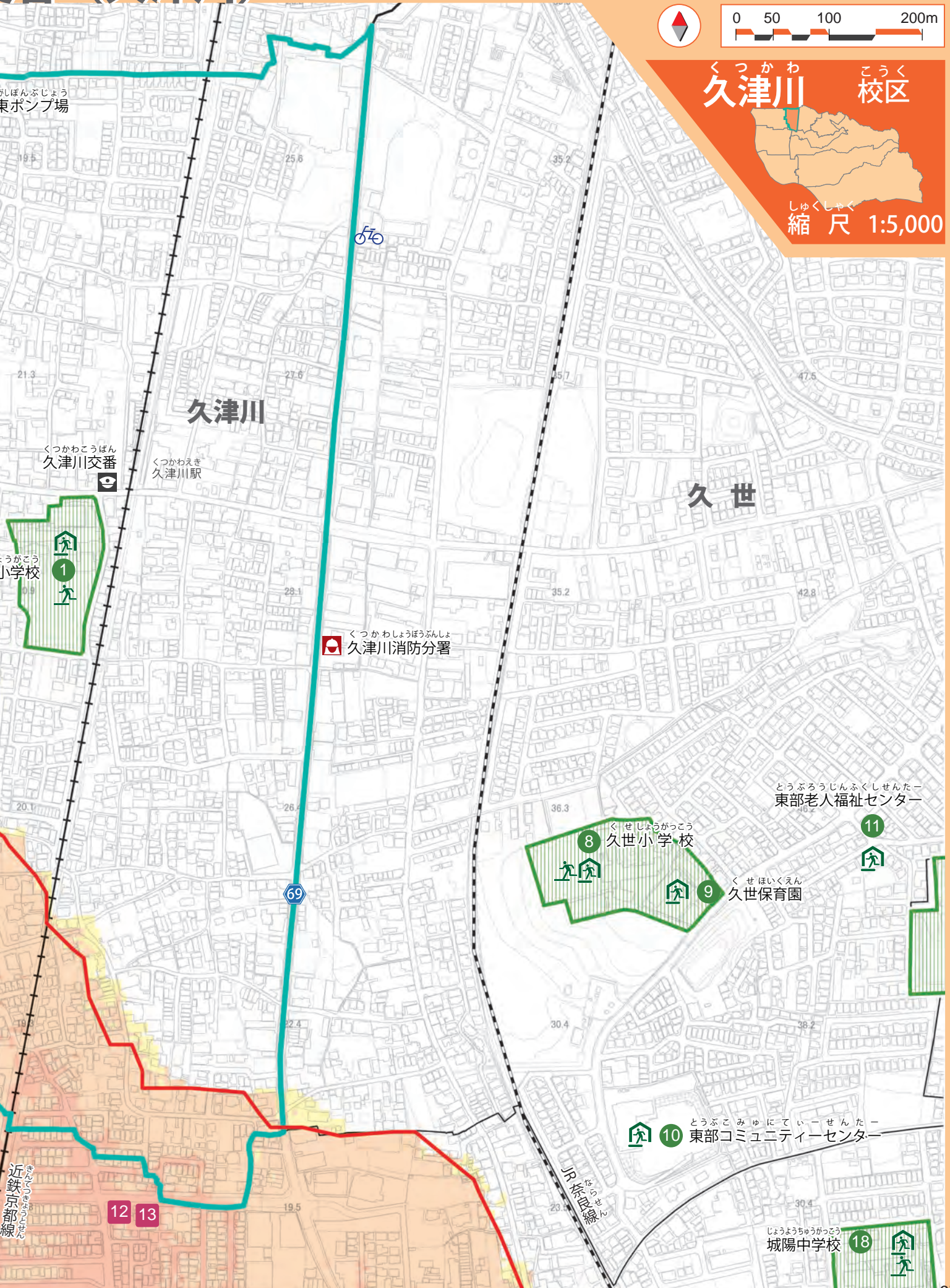
がいのくつかわ 久津川 (久津川)



くつかわ 久津川 校区



しゅくしゃく 縮尺 1:5,000



ハザードマップ



高齢者等避難や避難指示が出るなど災害の危険性がある場合は市内西側の早期立退き避難区域から離れて避難してください。

あなただけのハザードマップを作しましょう

- 街歩きなどで危険な所を確認して避難場所までの行き方を考える。
- 地図に避難場所までの行き方を書きこむ。



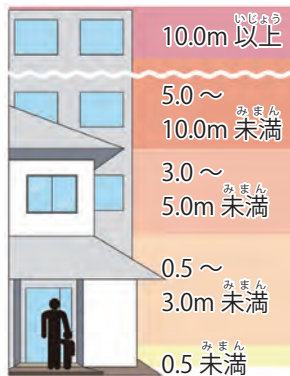
早期立退き避難区域

下の①～③に当てはまる区域は河川氾濫時に命や身体に危険があるかもしれない所です。

- 河川氾濫時に1.0m (大人の腰の上) 以上の浸水 (水が建物に入ってくる) となる区域
- 河川氾濫時に0.5m (大人の膝・1階床上) 以上の浸水が24時間以上継続する区域
- 河川氾濫時に氾濫流等により家や建物が流されたり壊れたりする区域

避難情報などが出たときや災害の可能性のある場合は早期立退き避難区域の外へ避難をしてください。

浸水した場合に予想される水深とその基準



地図上の数値は国土数値情報標高5次メッシュ(250mメッシュ)に基づく地盤高(標高)を表しています。(単位:m)

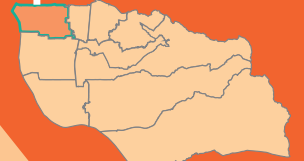
- 家屋倒壊等氾濫想定区域 (氾濫流) ※1
- 早期の立退き避難区域
- 土砂災害警戒区域 (急傾斜地の崩壊)
- 土砂災害特別警戒区域 (急傾斜地の崩壊)
- 土砂災害警戒区域 (土石流)
- 土砂災害特別警戒区域 (土石流)
- 指定避難所兼指定緊急避難場所 ※2
- 指定緊急避難場所 (空地) ※2
- 危険箇所 [アンダーパス]
- 危険箇所 [柵がない河川や水路]
- 要配慮者利用施設 ※2
- 小学校区域
- 城陽市役所
- 警察署・交番
- 消防署
- 水位観測所
- 防災カメラ
- 排水機場
- ポンプ場
- 自転車店

※1 河川堤防の決壊又は洪水氾濫流により木造家屋の倒壊のおそれがある区域
 ※2 指定緊急避難場所、要配慮者利用施設の詳細は、6. 避難場所等一覧参照

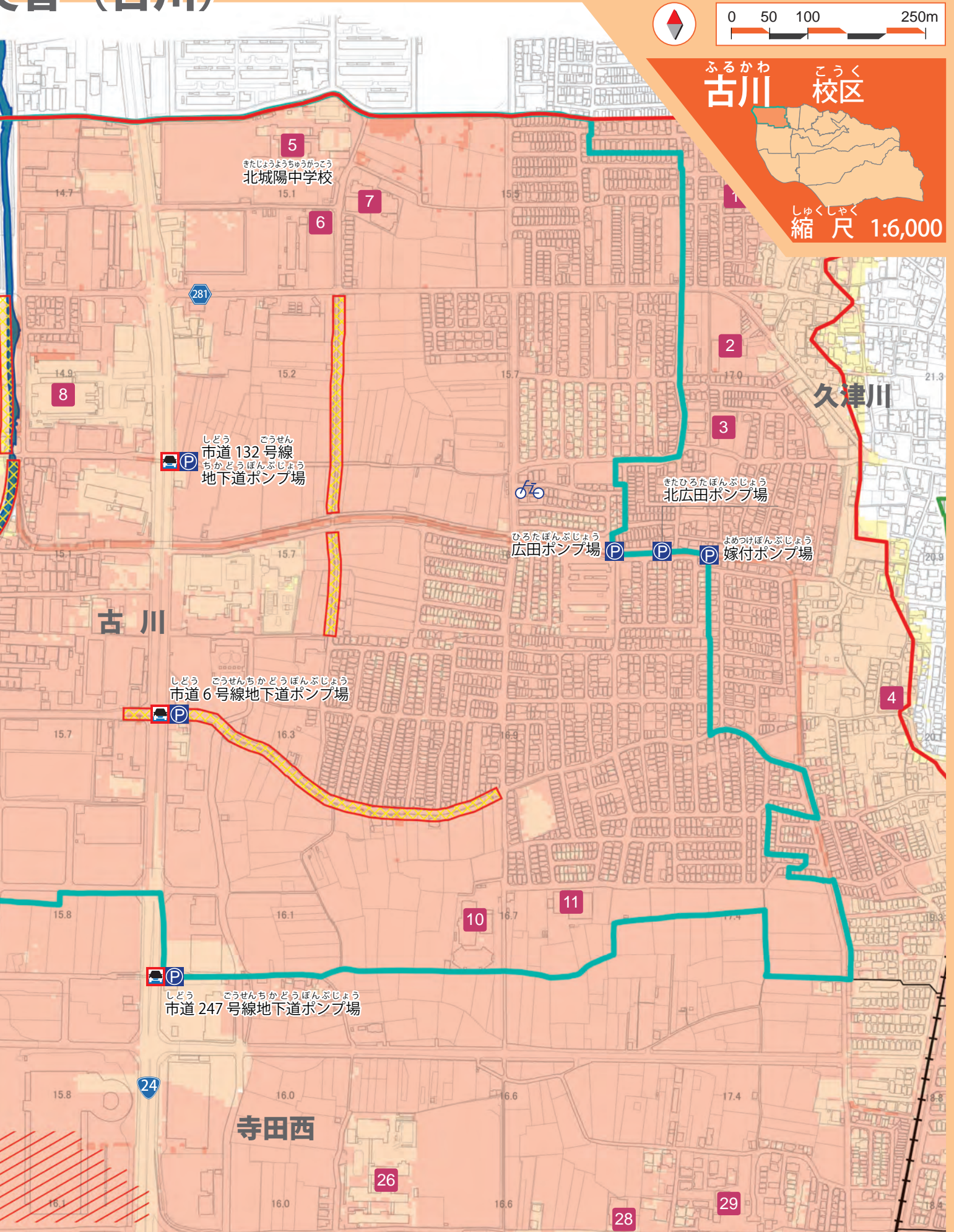


0 50 100 250m

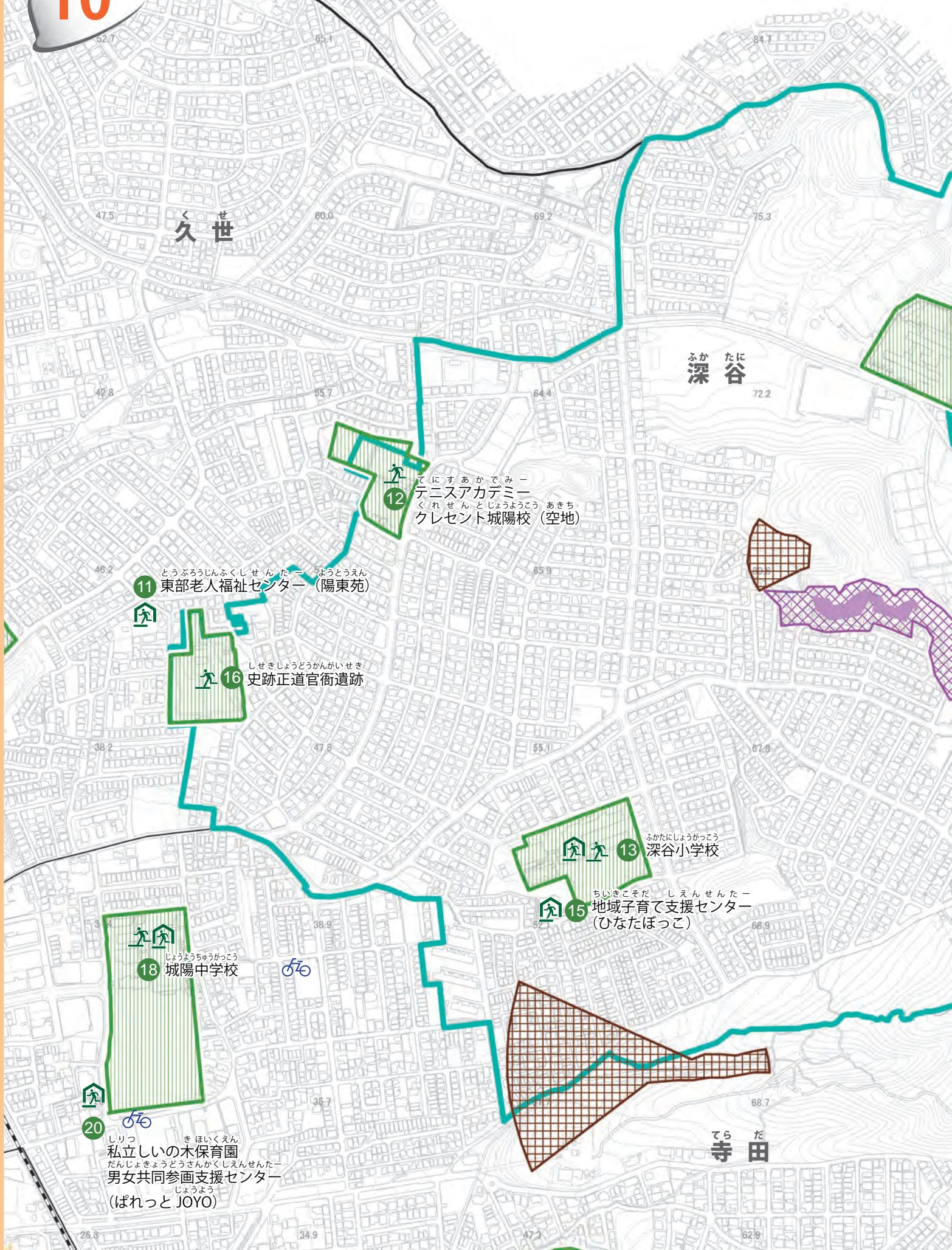
ふるかわ 古川
こうく 校区



しゅくしゃく 縮尺 1:6,000

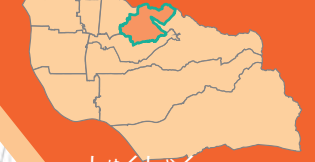


ハザードマップ

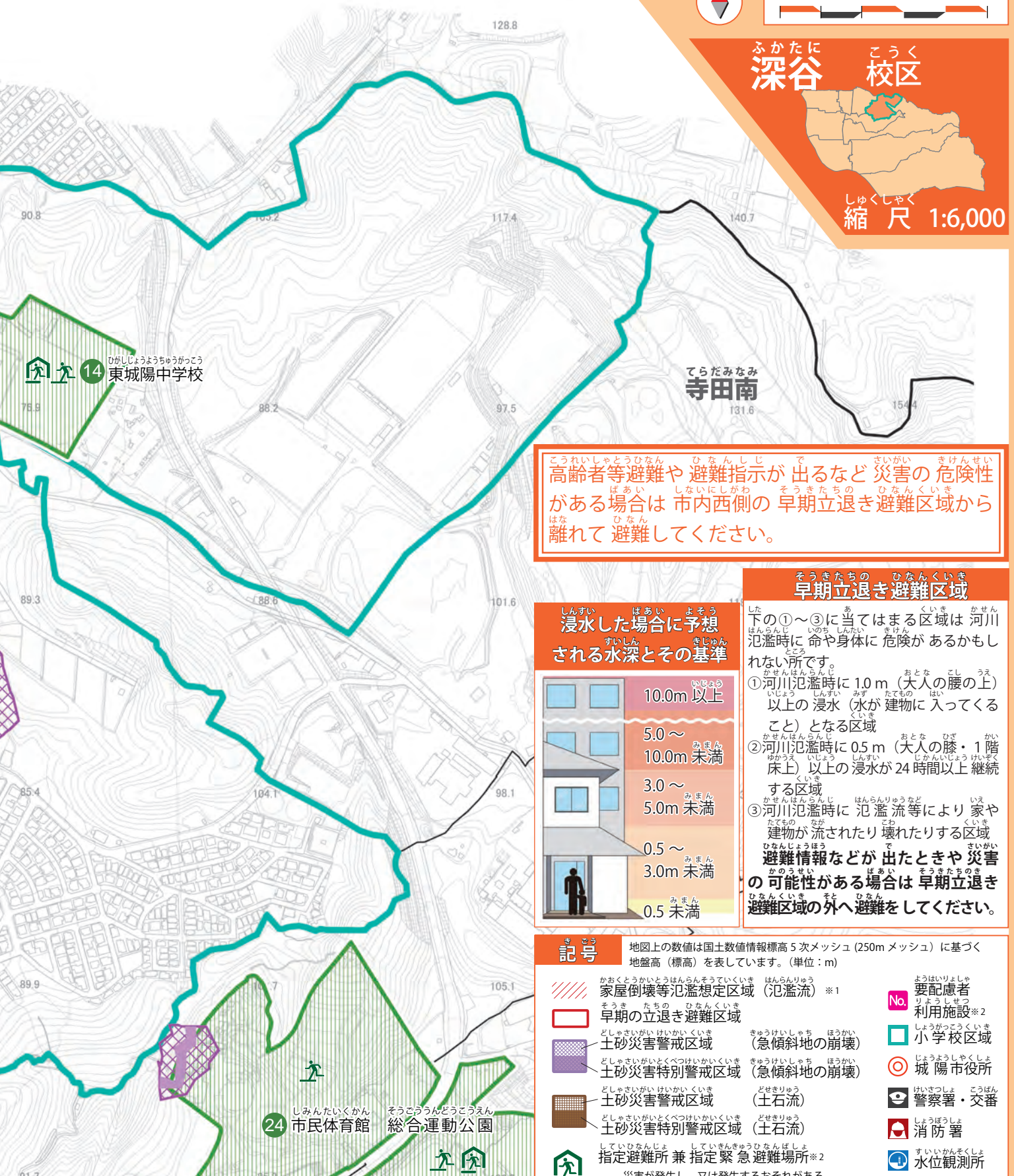




ふかたに
深谷 校区



縮尺 1:6,000



高齢者等避難や避難指示が出るなど災害の危険性がある場合は市内西側の早期立退き避難区域から離れて避難してください。

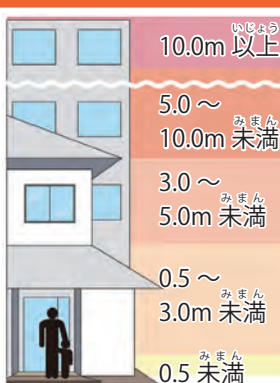
早期立退き避難区域

下の①～③に当てはまる区域は河川氾濫時に命や身体に危険があるかもしれない所です。

- 河川氾濫時に10m(大人の腰の上)以上の浸水(水が建物に入ってくる)となる区域
- 河川氾濫時に0.5m(大人の膝・1階床上)以上の浸水が24時間以上継続する区域
- 河川氾濫時に氾濫流等により家や建物が流されたり壊れたりする区域

避難情報などが出たときや災害の可能性がある場合は早期立退き避難区域の外へ避難をしてください。

浸水した場合に予想される水深とその基準



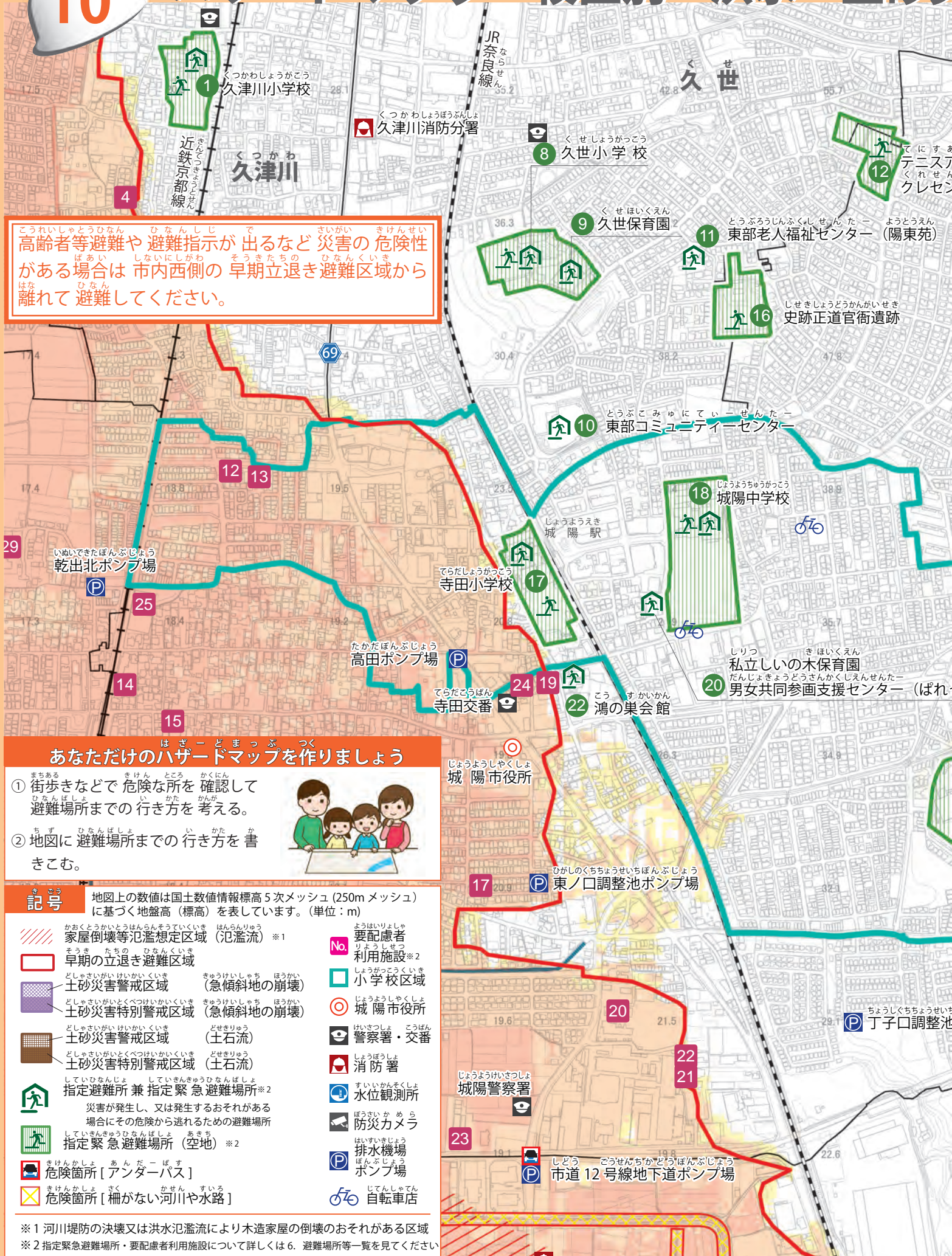
- 記号** 地図上の数値は国土数値情報標高5次メッシュ(250mメッシュ)に基づく地盤高(標高)を表しています。(単位: m)
- 家屋倒壊等氾濫想定区域(氾濫流) ※1
 - 早期の立退き避難区域
 - 土砂災害警戒区域(急傾斜地の崩壊)
 - 土砂災害特別警戒区域(急傾斜地の崩壊)
 - 土砂災害警戒区域(土石流)
 - 土砂災害特別警戒区域(土石流)
 - 指定避難所兼指定緊急避難場所 ※2
 - 指定緊急避難場所(空地) ※2
 - 危険箇所[アンダーパス]
 - 危険箇所[柵がない河川や水路]
 - 要配慮者利用施設 ※2
 - 小学校区域
 - 城陽市役所
 - 警察署・交番
 - 消防署
 - 水位観測所
 - 防災カメラ
 - 排水機場
 - ポンプ場
 - 自転車店

あなただけのハザードマップを作ろう

- 街歩きなどで危険な所を確認して避難場所までの行き方を考える。
- 地図に避難場所までの行き方を書きこむ。



※1 河川堤防の決壊又は洪水氾濫流により木造家屋の倒壊のおそれがある区域
 ※2 指定緊急避難場所、要配慮者利用施設の詳細は、6. 避難場所等一覧参照



高齢者等避難や避難指示が出るなど災害の危険性がある場合は、市内西側の早期立退き避難区域から離れて避難してください。

あなただけのハザードマップを作しましょう

- ① 街歩きなどで危険な所を確認して避難場所までの行き方を考える。
- ② 地図上に避難場所までの行き方を書きこむ。

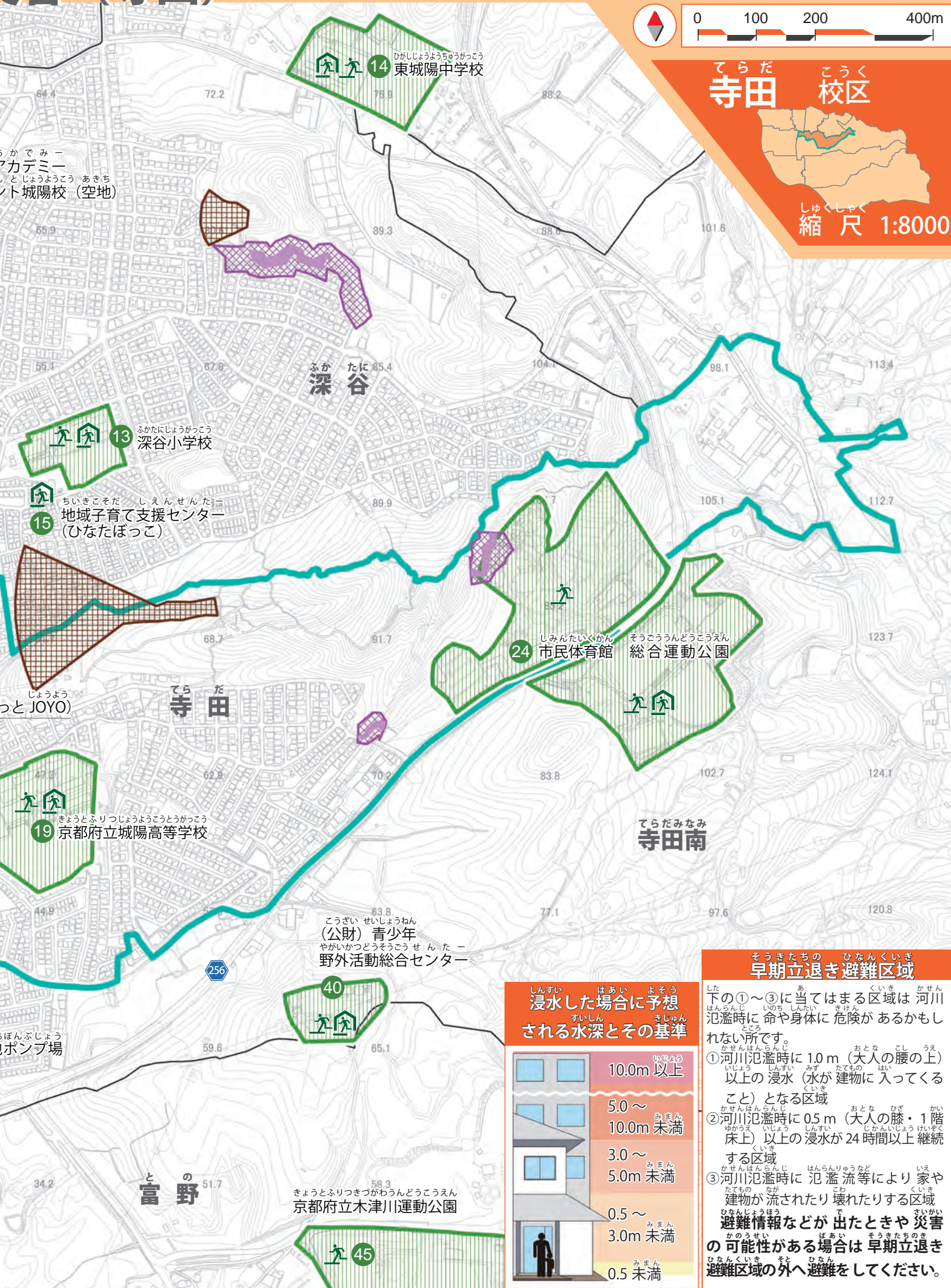


記号 地図上の数値は国土数値情報標高5次メッシュ(250mメッシュ)に基づく地盤高(標高)を表しています。(単位:m)

	家屋倒壊等氾濫想定区域(氾濫流)※1		要配慮者利用施設※2
	早期の立退き避難区域		小学校区域
	土砂災害警戒区域(急傾斜地の崩壊)		城陽市役所
	土砂災害特別警戒区域(急傾斜地の崩壊)		警察署・交番
	土砂災害警戒区域(土石流)		消防署
	土砂災害特別警戒区域(土石流)		水位観測所
	指定避難所兼指定緊急避難場所※2		防災カメラ
	災害が発生し、又は発生するおそれがある場合にその危険から逃れるための避難場所		排水機場
	指定緊急避難場所(空地)※2		ポンプ場
	危険箇所【アンダーパス】		自転車店
	危険箇所【柵がない河川や水路】		

※1 河川堤防の決壊又は洪水氾濫により木造家屋の倒壊のおそれがある区域
 ※2 指定緊急避難場所・要配慮者利用施設について詳しくは6. 避難場所等一覧を見てください

がいに 寺田 (寺田)

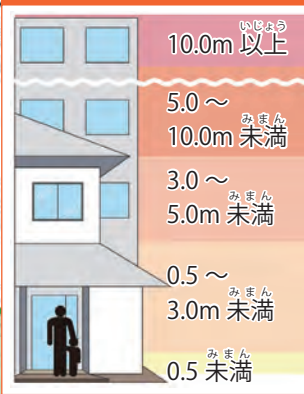


てらだ こうく
寺田 校区

しゆくしゃく
縮尺 1:8000

ハザードマップ

浸水した場合に予想される水深とその基準



早期立退き避難区域

下の①～③に当てはまる区域は 河川 氾濫時に 命や身体に 危険があるかもしれ ない所です。

①河川氾濫時に 1.0m (大人の腰の上) 以上の 浸水 (水が 建物に入ってくる こと) となる区域

②河川氾濫時に 0.5m (大人の膝・1階 床上) 以上の 浸水が 24時間以上 継続 する区域

③河川氾濫時に 氾濫流等により 家や 建物が 流されたり 壊れたりする区域

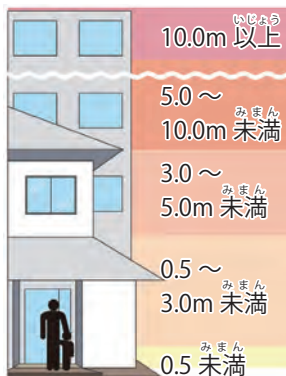
避難情報などが 出たときや 災害 の可能性 がある場合は 早期立退き 避難区域の外へ 避難を してください。

記号 地図上の数値は国土数値情報標高5次メッシュ(250mメッシュ)に基づく地盤高(標高)を表しています。(単位:m)

- 家屋倒壊等氾濫想定区域(氾濫流) ※1
- 早期の立退き避難区域
- 土砂災害警戒区域(急傾斜地の崩壊)
- 土砂災害特別警戒区域(急傾斜地の崩壊)
- 土砂災害警戒区域(土石流)
- 土砂災害特別警戒区域(土石流)
- 指定避難所兼指定緊急避難場所 ※2
災害が発生し、又は発生するおそれがある場合にその危険から逃れるための避難場所
- 指定緊急避難場所(空地) ※2
- 危険箇所[アンダーパス]
- 危険箇所[柵がない河川や水路]
- 要配慮者利用施設 ※2
- 小学校区域
- 城陽市役所
- 警察署・交番
- 消防署
- 水位観測所
- 防災カメラ
- 排水機場
- ホンパ場
- 自転車店

※1 河川堤防の決壊又は洪水氾濫流により木造家屋の倒壊のおそれがある区域
 ※2 指定緊急避難場所・要配慮者利用施設について詳しくは6. 避難場所等一覧をご覧ください

しんすい ぼあい よそう
浸水した場合に予想される水深とその基準



そうきたちの ひなんくいき
早期立退き避難区域

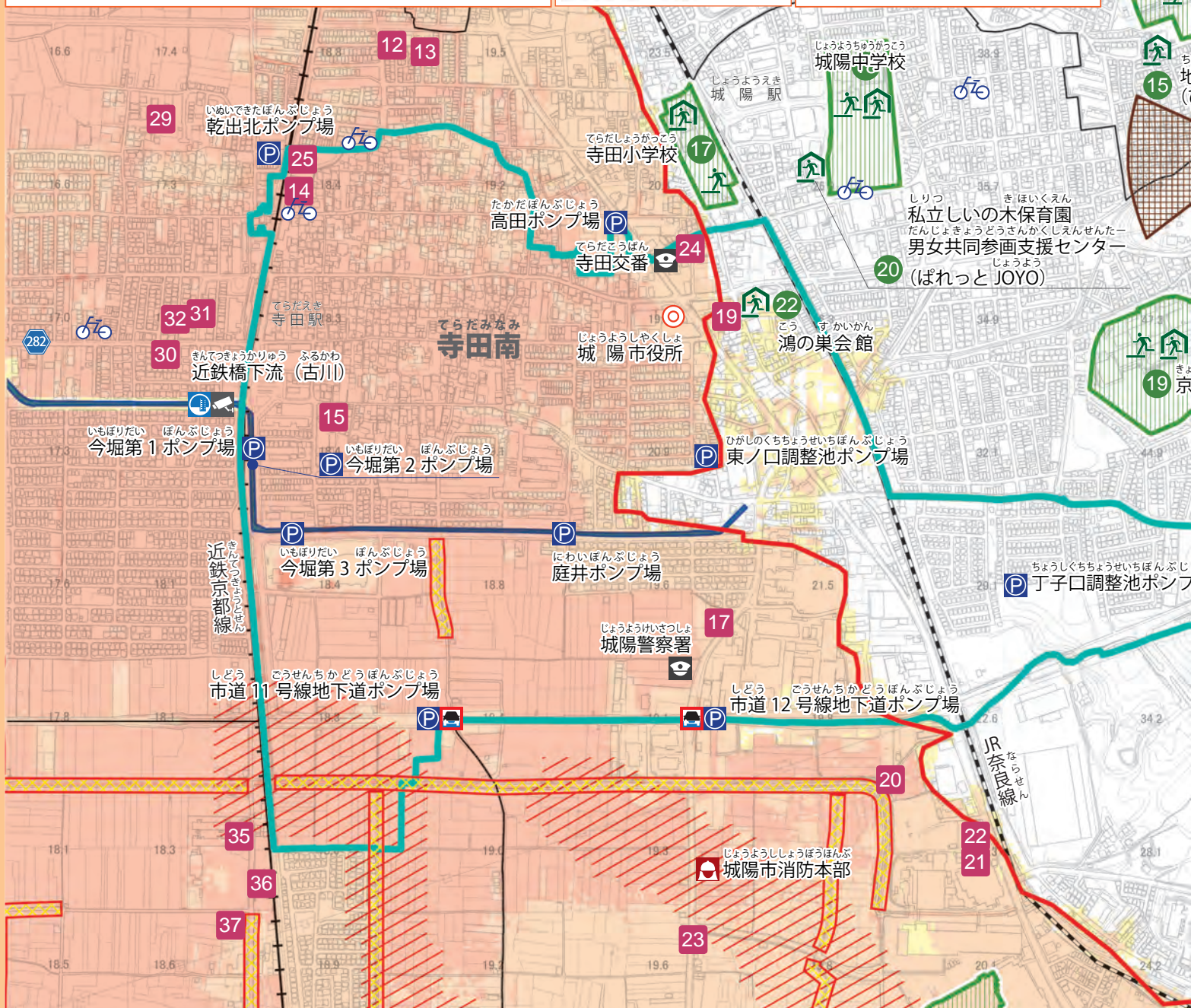
した かせんほんらんし
下の①~③に当てはまる区域は河川氾濫時に命や身体に危険があるかもしれない所です。

①河川氾濫時に1.0m(大人の腰の上)以上の浸水(水が建物に入ってくる)こととなる区域

②河川氾濫時に0.5m(大人の膝・1階床上)以上の浸水が24時間以上継続する区域

③河川氾濫時に氾濫流等により家や建物が流されたり壊れたりする区域

避難情報などが出たときや災害の可能性がある場合は早期立退き避難区域の外へ避難をしてください。



がいに 災害 (寺田南)

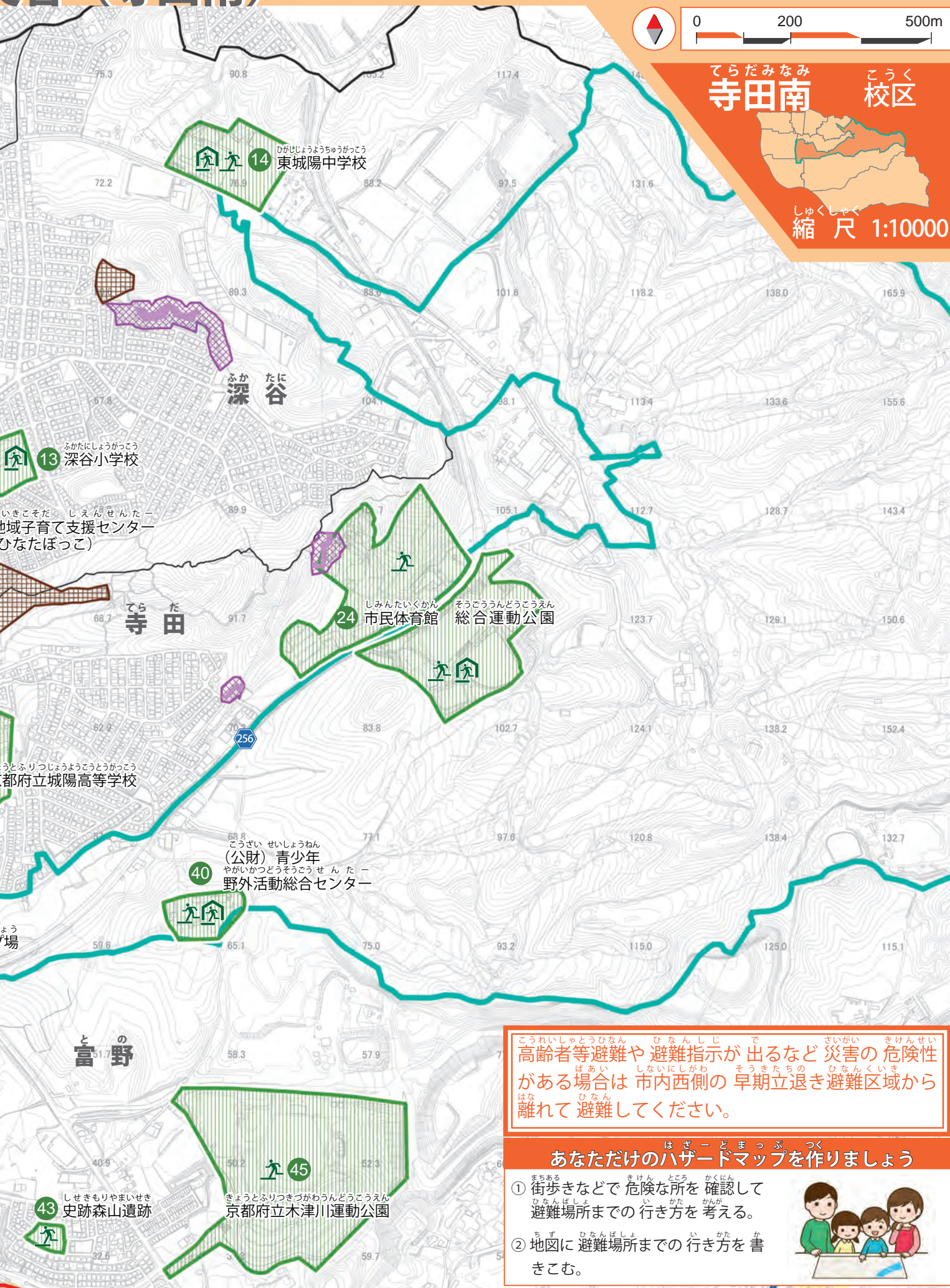
てらだみなみ



0 200 500m

てらだみなみ
寺田南 校区

しゆくしゃく
縮尺 1:10000



こうれいしゃとうひなん ひなんしじ で さいがい きげんせい
高齢者等避難や避難指示が出るなど災害の危険性
がある場合は 市内西側の 早期立退き避難区域から
はな 離れて避難してください。

あなただけのはぎーどまっぷをつく

- ① 街歩きなどで 危険なところ を確認して 避難場所までの 行き方 を考える。
- ② 地図に 避難場所までの 行き方 を書きこむ。



ハザードマップ



こうれいしゃとうひなん ひなんしじ で さいがい きげんせい
 高齢者等避難や避難指示が出るなど災害の危険性
 がある場合は 市内西側の 早期立退き避難区域から
 離れて避難してください。

そうきたちの ひなんくいき 早期立退き避難区域

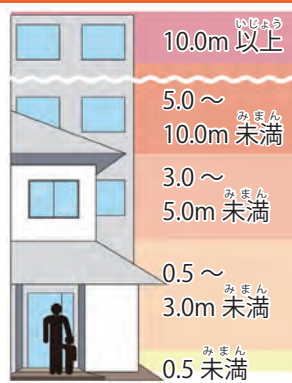
したの①～③に当てはまる区域は 河川
 氾濫時に 命や身体に危険があるかもしれ
 ない所です。

①河川氾濫時に 1.0m (大人の腰の上)
 以上の浸水 (水が建物に入ってくる
 こと) となる区域

②河川氾濫時に 0.5m (大人の膝・1階
 床上) 以上の浸水が 24時間以上 継続
 する区域

③河川氾濫時に 氾濫流等により 家や
 建物が流されたり壊れたりする区域
 避難情報などが出たときや災害
 の可能性がある場合は 早期立退き
 避難区域の外へ避難をしてください。

しんすい ばあい よそ 浸水した場合に予想 される水深とその基準



あなただけのハザードマップを作しましょう

① 街歩きなどで 危険な所を 確認して
 避難場所までの 行き方を 考える。

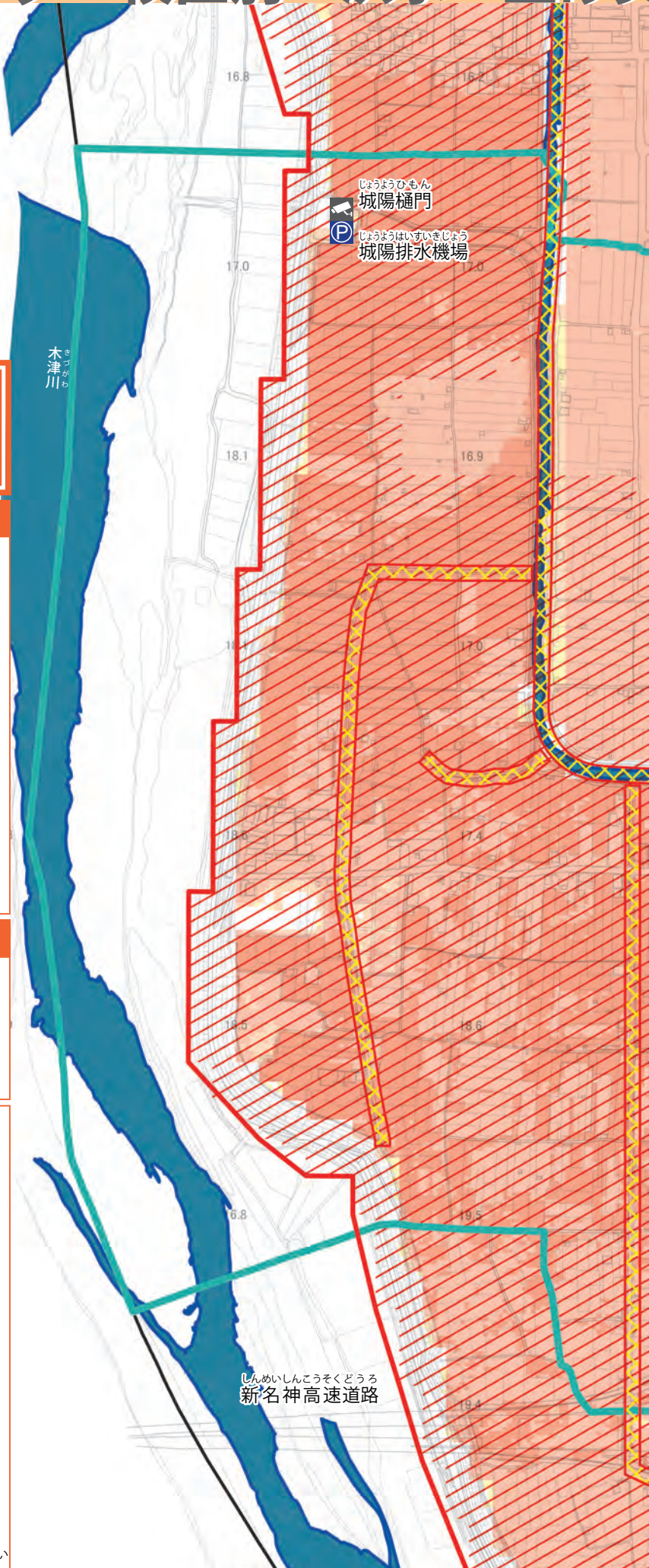
② 地図に 避難場所までの 行き方を 書
 きこむ。



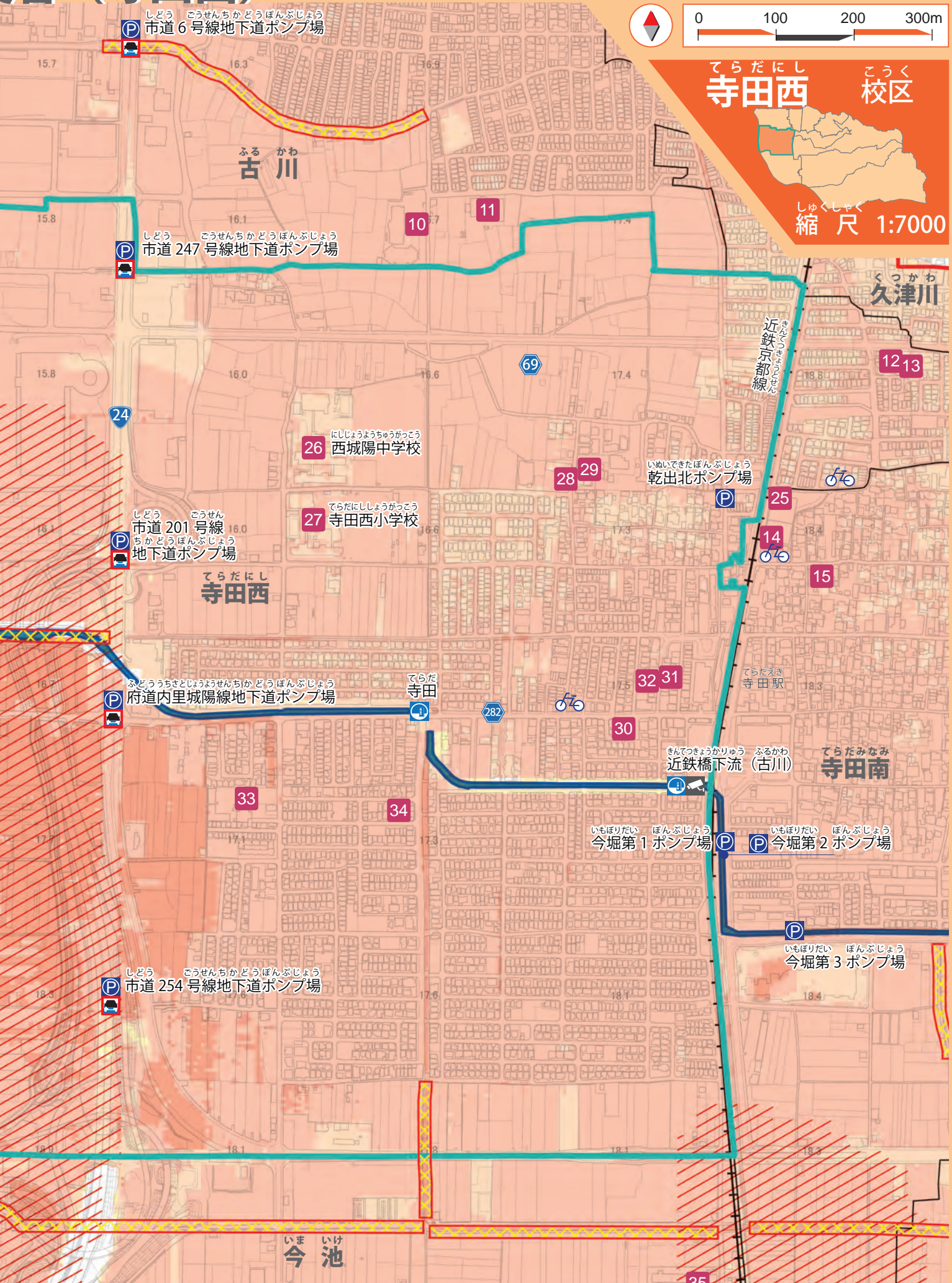
記号 地図上の数値は国土数値情報標高 5 次メッシュ (250m メッシュ)
 に基づく地盤高 (標高) を表しています。(単位: m)

- 家屋倒壊等氾濫想定区域 (氾濫流) ※1
- 早期の立退き避難区域
- 土砂災害警戒区域 (急傾斜地の崩壊)
- 土砂災害特別警戒区域 (急傾斜地の崩壊)
- 土砂災害警戒区域 (土石流)
- 土砂災害特別警戒区域 (土石流)
- 指定避難所 兼 指定緊急避難場所 ※2
 災害が発生し、又は発生するおそれがある
 場合にその危険から逃れるための避難場所
- 指定緊急避難場所 (空地) ※2
- 危険箇所 [アンダーパス]
- 危険箇所 [柵がない河川や水路]
- 要配慮者
 利用施設 ※2
- 小学校区域
- 城陽市役所
- 警察署・交番
- 消防署
- 水位観測所
- 防災カメラ
- 排水機場
 ポンプ場
- 自転車店

※1 河川堤防の決壊又は洪水氾濫流により木造家屋の倒壊のおそれがある区域
 ※2 指定緊急避難場所・要配慮者利用施設について詳しくは 6. 避難場所等一覧を見てください



がい 害 てらだにし (寺田西)



ハザードマップ



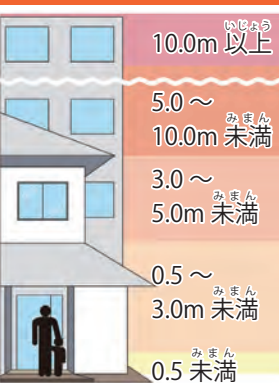
高齢者等避難や避難指示が出るなど災害の危険性がある場合は市内西側の早期立退き避難区域から離れて避難してください。

早期立退き避難区域

下の①～③に当てはまる区域は河川氾濫時に命や身体に危険があるかもしれない所です。

- ① 河川氾濫時に 1.0m (大人の腰の上) 以上の浸水 (水が建物に入ってくる) となる区域
 - ② 河川氾濫時に 0.5m (大人の膝・1階床上) 以上の浸水が24時間以上継続する区域
 - ③ 河川氾濫時に 氾濫流等により家や建物が流されたり壊れたりする区域
- 避難情報などが出たときや災害の可能性がある場合は早期立退き避難区域の外へ避難をしてください。

浸水した場合に予想される水深とその基準



あなただけのハザードマップを作しましょう

- ① 街歩きなどで危険なところを確認して避難場所までの行き方を考える。
- ② 地図に避難場所までの行き方を書きこむ。

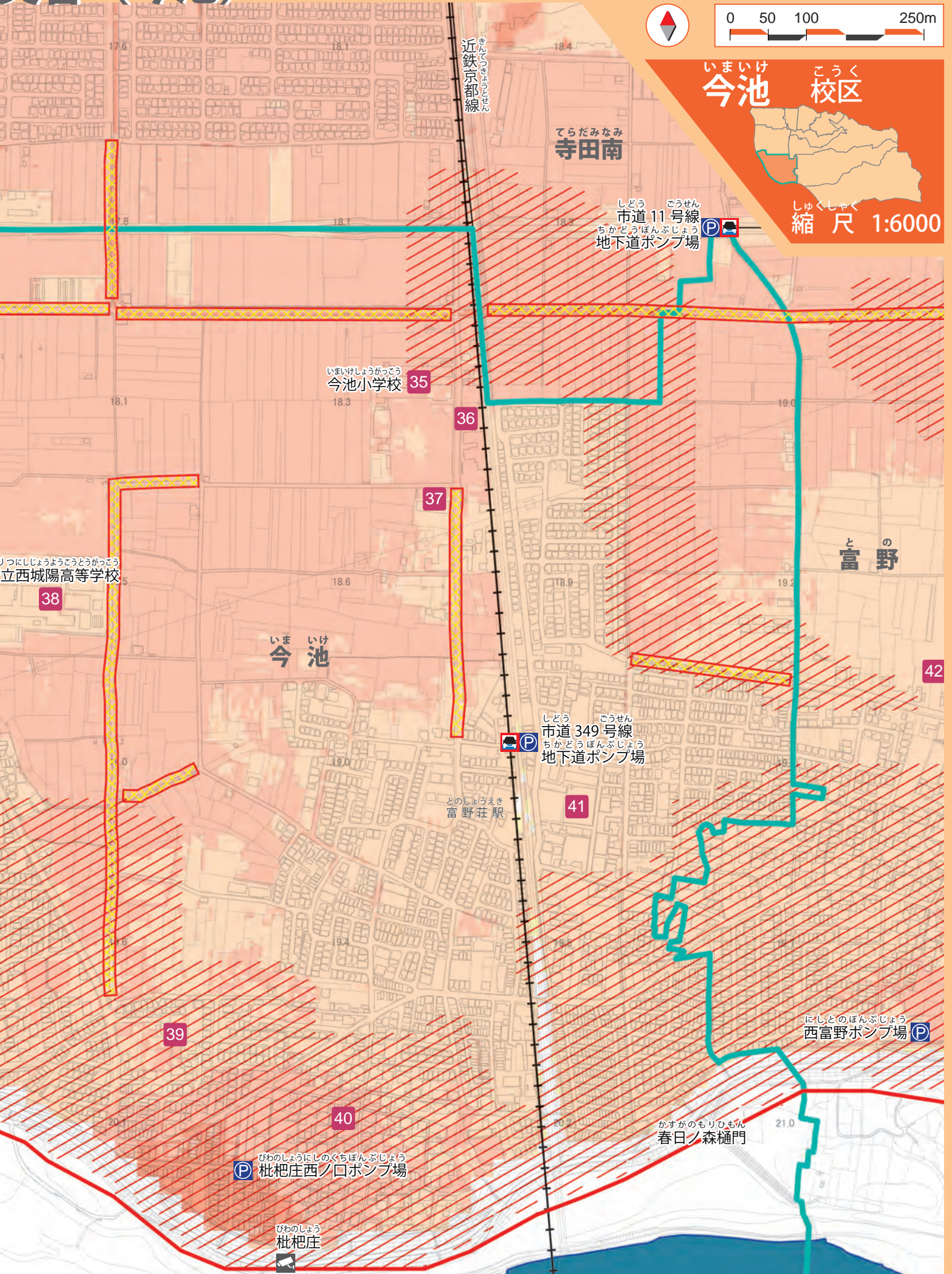


記号 地図上の数値は国土数値情報標高5次メッシュ(250mメッシュ)に基づく地盤高(標高)を表しています。(単位:m)

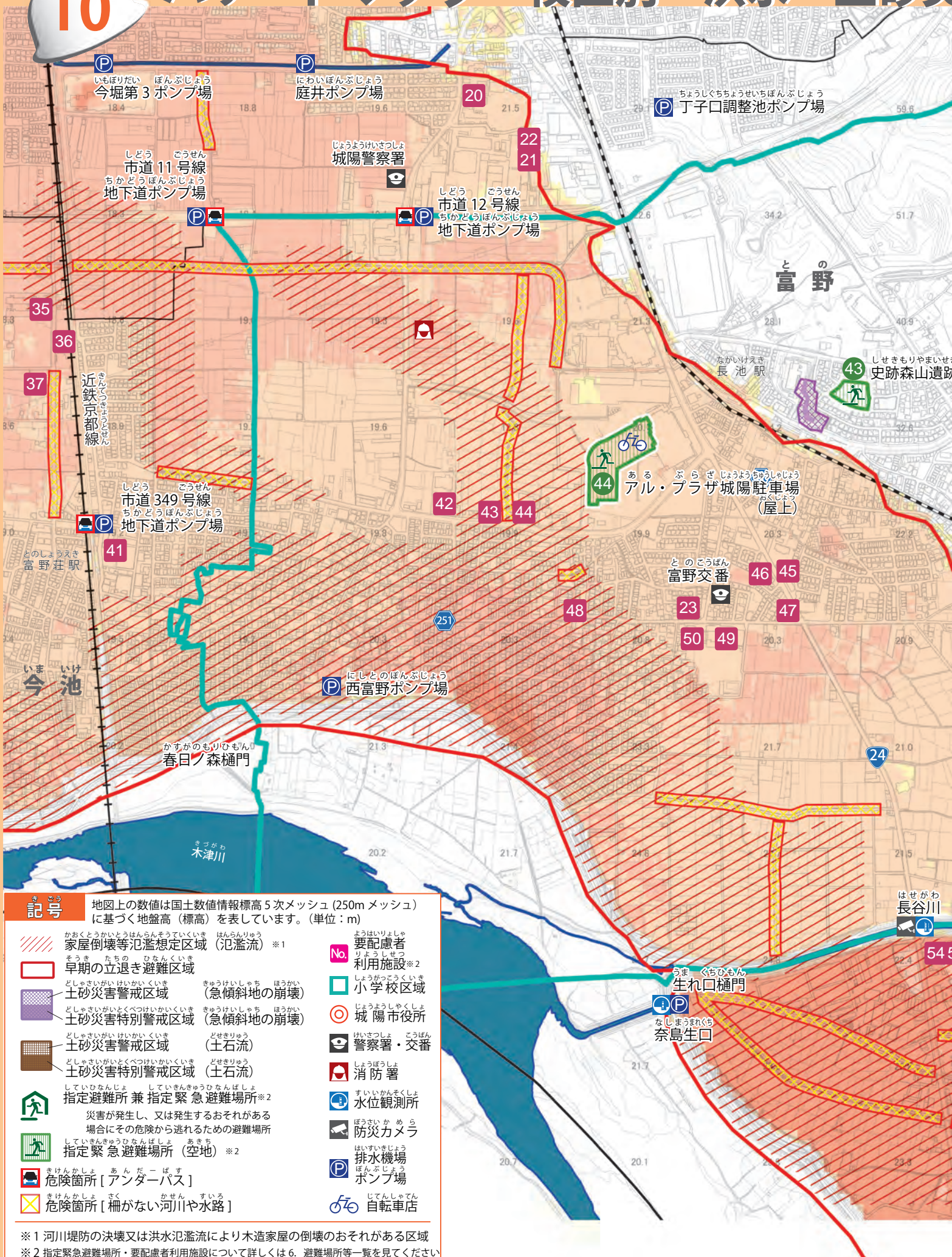
- 家屋倒壊等氾濫想定区域 (氾濫流) ※1
- 早期の立退き避難区域
- 土砂災害警戒区域 (急傾斜地の崩壊)
- 土砂災害特別警戒区域 (急傾斜地の崩壊)
- 土砂災害警戒区域 (土石流)
- 土砂災害特別警戒区域 (土石流)
- 指定避難所 兼 指定緊急避難場所 ※2
災害が発生し、又は発生するおそれがある場合にその危険から逃れるための避難場所
- 指定緊急避難場所 (空地) ※2
- 危険箇所 [アンダーパス]
- 危険箇所 [柵がない河川や水路]
- 要配慮者
利用施設 ※2
- 小学校区域
- 城陽市役所
- 警察署・交番
- 消防署
- 水位観測所
- 防災カメラ
- 排水機場
ポンプ場
- 自転車店

※1 河川堤防の決壊又は洪水氾濫流により木造家屋の倒壊のおそれがある区域
 ※2 指定緊急避難場所・要配慮者利用施設について詳しくは6. 避難場所等一覧を見てください

いがい 災害 (今池)



ハザードマップ



記号 地図上の数値は国土数値情報標高5次メッシュ(250mメッシュ)に基づく地盤高(標高)を表しています。(単位:m)

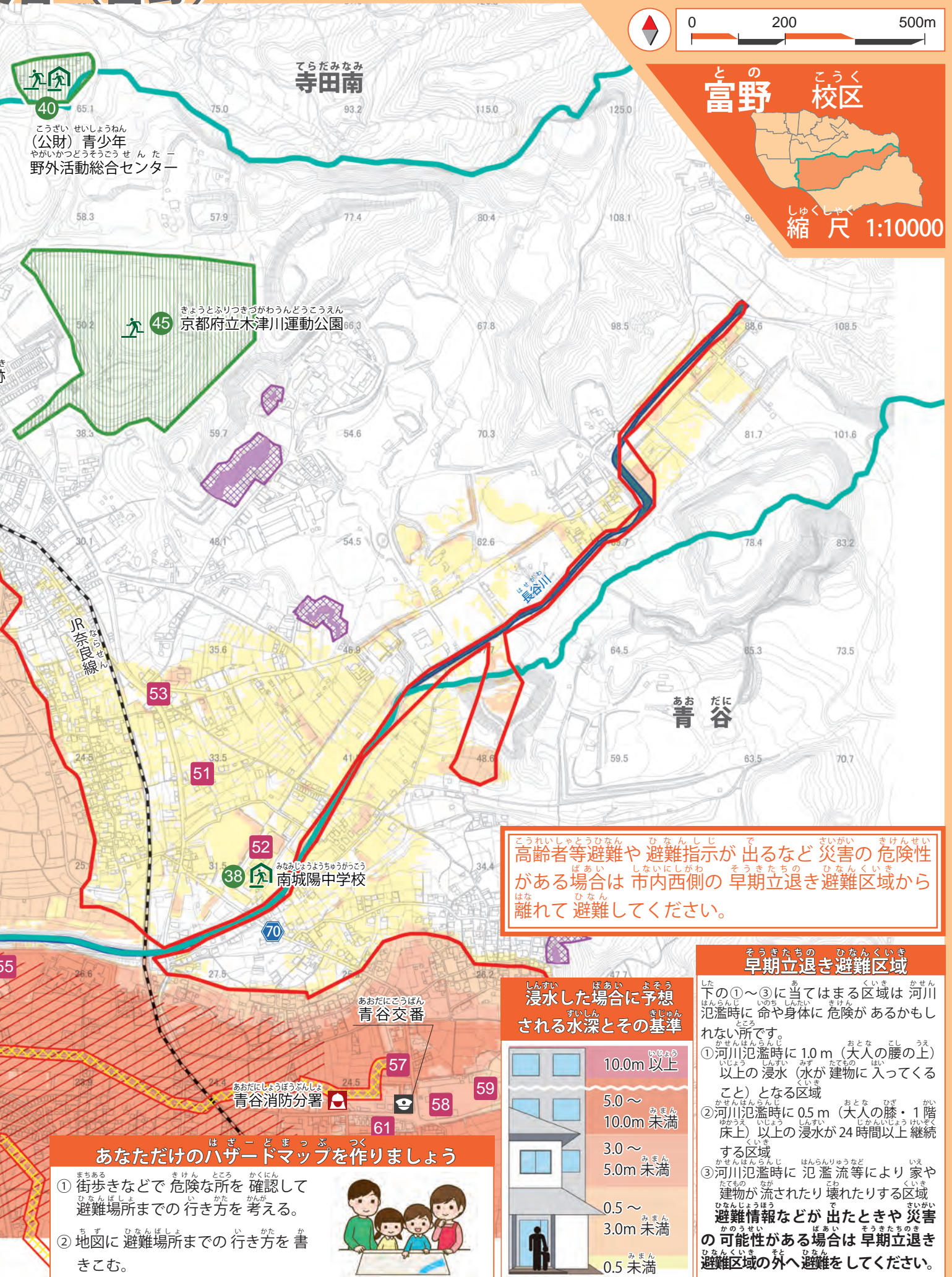
	家屋倒壊等氾濫想定区域(氾濫流)※1		要配慮者利用施設※2
	早期の立退き避難区域		小学校区域
	土砂災害警戒区域(急傾斜地の崩壊)		城陽市役所
	土砂災害特別警戒区域(急傾斜地の崩壊)		警察署・交番
	土砂災害警戒区域(土石流)		消防署
	土砂災害特別警戒区域(土石流)		水位観測所
	指定避難所兼指定緊急避難場所※2		防災カメラ
	災害が発生し、又は発生するおそれがある場合にその危険から逃れるための避難場所		排水機場ポンプ場
	指定緊急避難場所(空地)※2		自転車店
	危険箇所[アンダーパス]		
	危険箇所[柵がない河川や水路]		

※1 河川堤防の決壊又は洪水氾濫流により木造家屋の倒壊のおそれがある区域
 ※2 指定緊急避難場所・要配慮者利用施設について詳しくは6. 避難場所等一覧を見てください



富野 校区

縮尺 1:10000



高齢者等避難や避難指示が出るなど災害の危険性がある場合は市内西側の早期立退き避難区域から離れて避難してください。

早期立退き避難区域



下の①~③に当てはまる区域は河川氾濫時に命や身体に危険があるかもしれない所です。

①河川氾濫時に1.0m (大人の腰の上)以上の浸水 (水が建物に入ってくる) こととなる区域

②河川氾濫時に0.5m (大人の膝・1階床上) 以上の浸水が24時間以上継続する区域

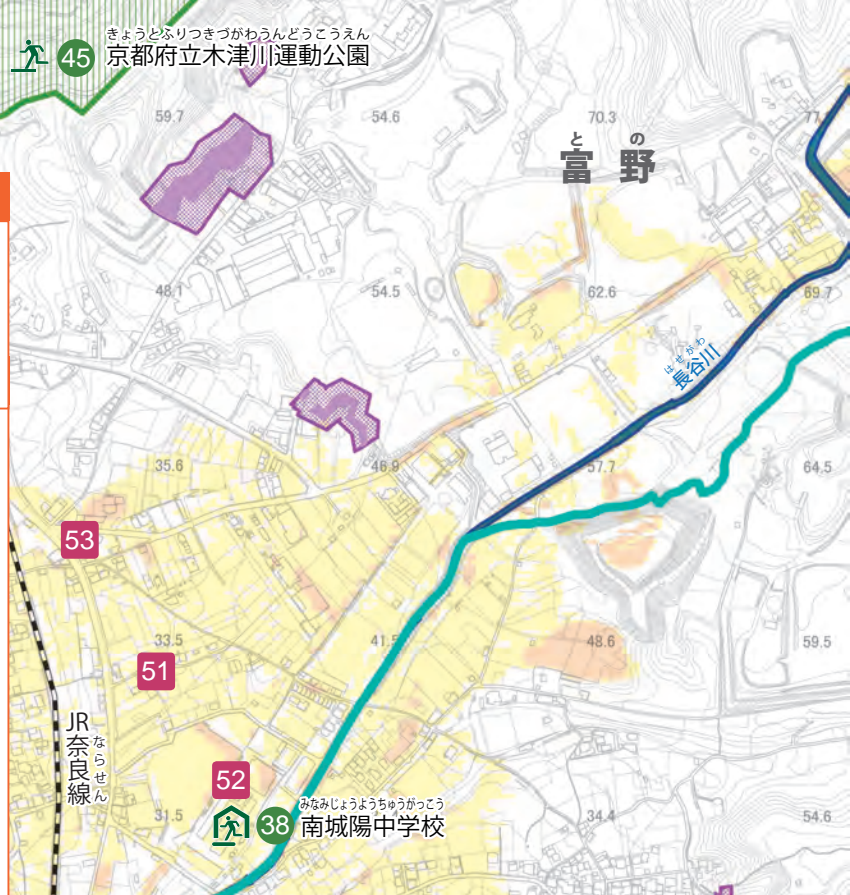
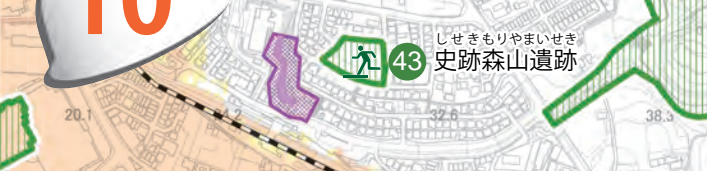
③河川氾濫時に氾濫流等により家や建物が流されたり壊れたりする区域

避難情報などが出たときや災害の可能性のある場合は早期立退き避難区域の外へ避難をしてください。

あなただけのハザードマップを作しましょう

- ① 街歩きなどで危険な所を確認して避難場所までの行き方を考える。
- ② 地図に避難場所までの行き方を書きこむ。





あなただけのハザードマップを作しましょう

- ① 街歩きなどで危険な所を確認して避難場所までの行き方を考える。
- ② 地図に避難場所までの行き方を書きこむ。



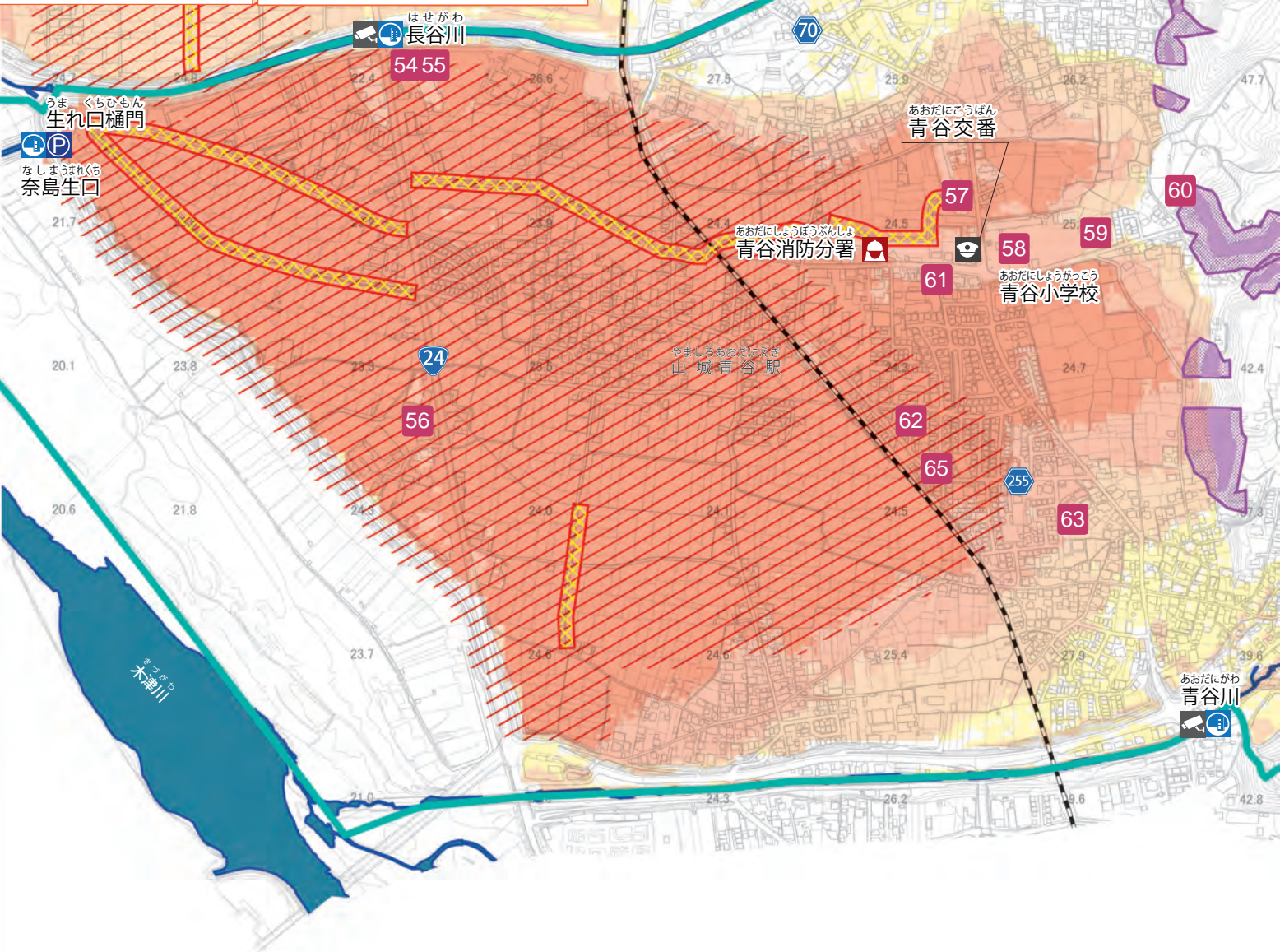
浸水した場合に予想される水深とその基準

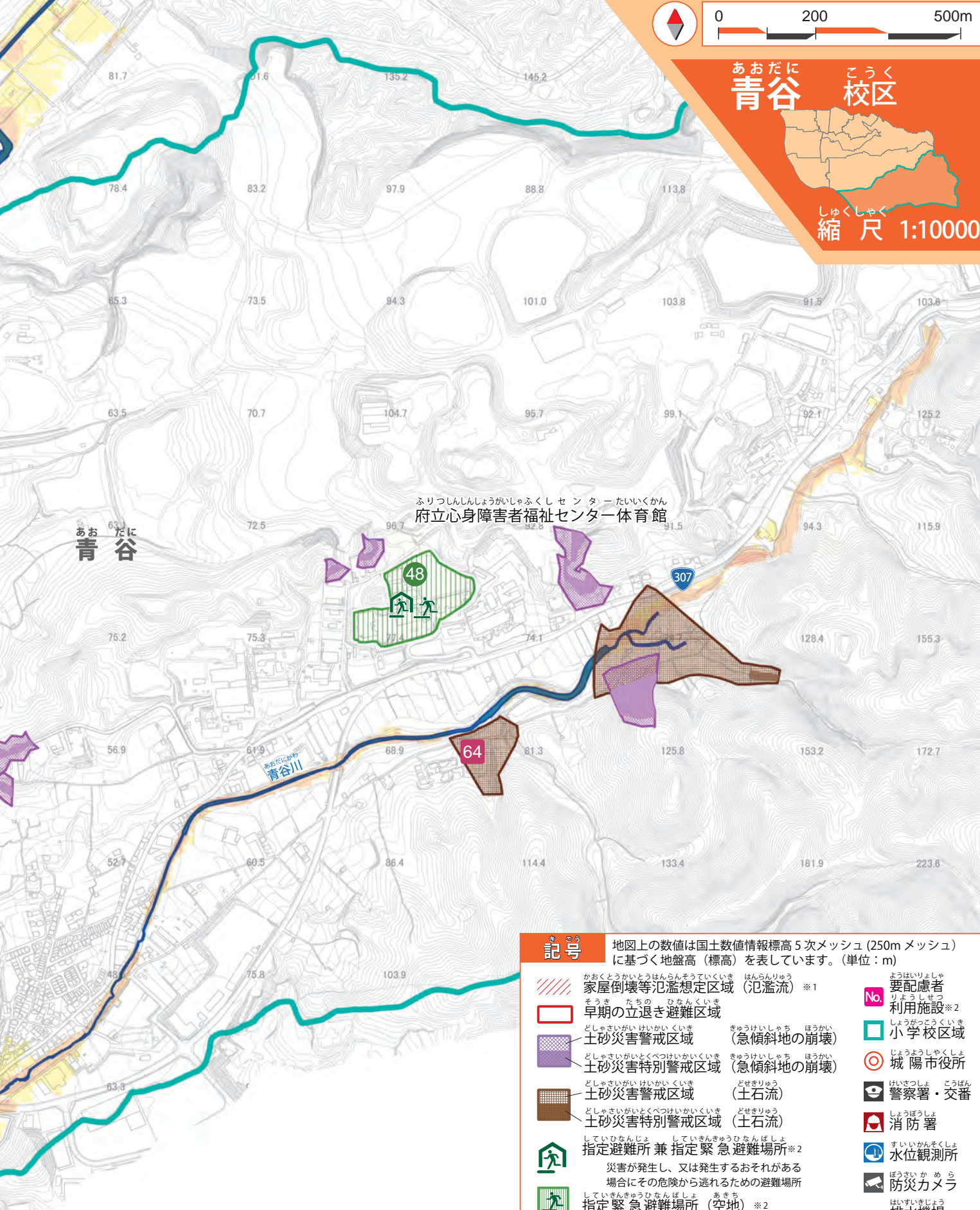
	10.0m 以上
	5.0 ~ 10.0m 未満
	3.0 ~ 5.0m 未満
	0.5 ~ 3.0m 未満
	0.5 未満

下の①～③に当てはまる区域は河川氾濫時に命や身体に危険があるかもしれない所です。

- ① 河川氾濫時に 1.0 m (大人の腰の上) 以上の浸水 (水が建物に入ってくる) となる区域
- ② 河川氾濫時に 0.5 m (大人の膝・1階床) 以上の浸水が 24 時間以上継続する区域
- ③ 河川氾濫時に 氾濫流等により家や建物が流されたり壊れたりする区域

避難情報などが出たときや災害の可能性のある場合は早期立退き避難区域の外へ避難をしてください。



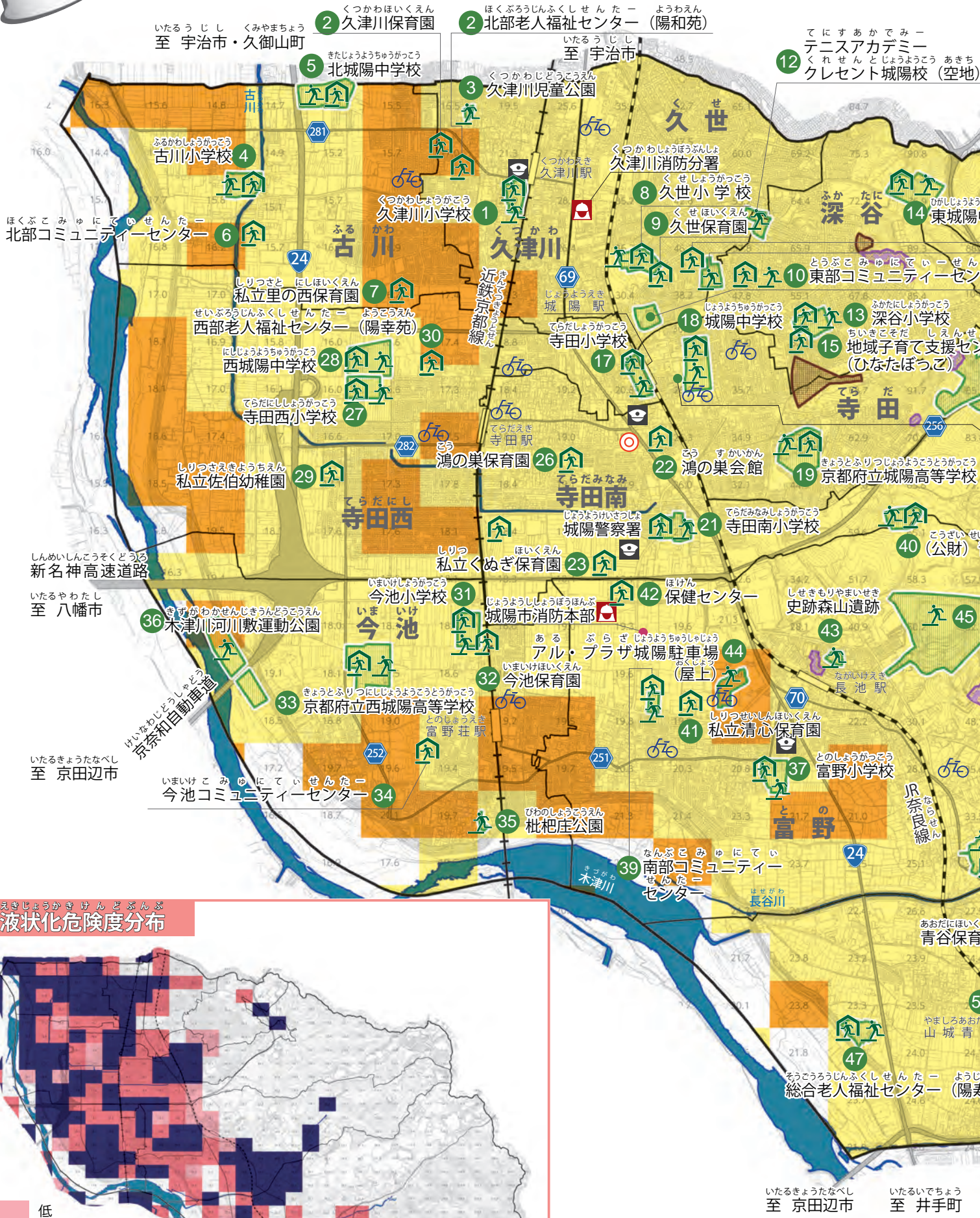


あおだに 青谷 校区 縮尺 1:10000

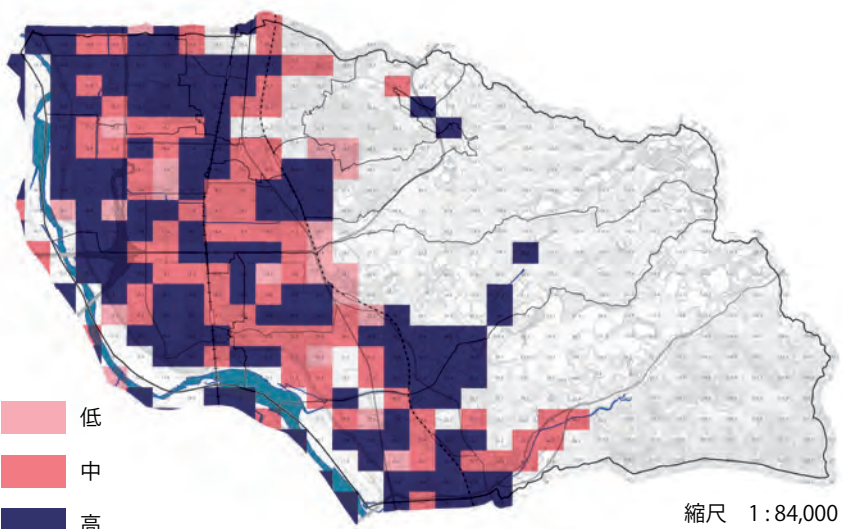
高齢者等避難や避難指示が出るなど災害の危険性がある場合は市内西側の早期立退き避難区域から離れて避難してください。

- 記号** 地図上の数値は国土数値情報標高5次メッシュ(250mメッシュ)に基づく地盤高(標高)を表しています。(単位:m)
- 家屋倒壊等氾濫想定区域 (氾濫流) ※1
 - 早期の立退き避難区域
 - 土砂災害警戒区域 (急傾斜地の崩壊)
 - 土砂災害特別警戒区域 (急傾斜地の崩壊)
 - 土砂災害警戒区域 (土石流)
 - 土砂災害特別警戒区域 (土石流)
 - 指定避難所兼指定緊急避難場所※2
 - 指定緊急避難場所 (空地) ※2
 - 危険箇所 [アンダーパス]
 - 危険箇所 [柵がない河川や水路]
 - 要配慮者利用施設※2
 - 小学校区域
 - 城陽市役所
 - 警察署・交番
 - 消防署
 - 水位観測所
 - 防災カメラ
 - 排水機場
 - ポンプ場
 - 自転車店

※1 河川堤防の決壊又は洪水氾濫流により木造家屋の倒壊のおそれがある区域
 ※2 指定緊急避難場所・要配慮者利用施設について詳しくは6. 避難場所等一覧を見てください



液状化危険度分布



南海トラフ

記号

地図上の数値は国土数値情報標高5次メッシュ(250mメッシュ)に基づく地盤高(標高)を表しています。(単位:m)

- 土砂災害警戒区域 (急傾斜地の崩壊)
- 土砂災害特別警戒区域 (急傾斜地の崩壊)
- 土砂災害警戒区域 (土石流)
- 土砂災害特別警戒区域 (土石流)
- 城陽市役所
- 警察署・交番
- 消防署
- 指定緊急避難場所(空地)※
- 指定避難所兼指定緊急避難場所※
災害が発生し、又は発生するおそれがある場合にその危険から逃れるための避難場所

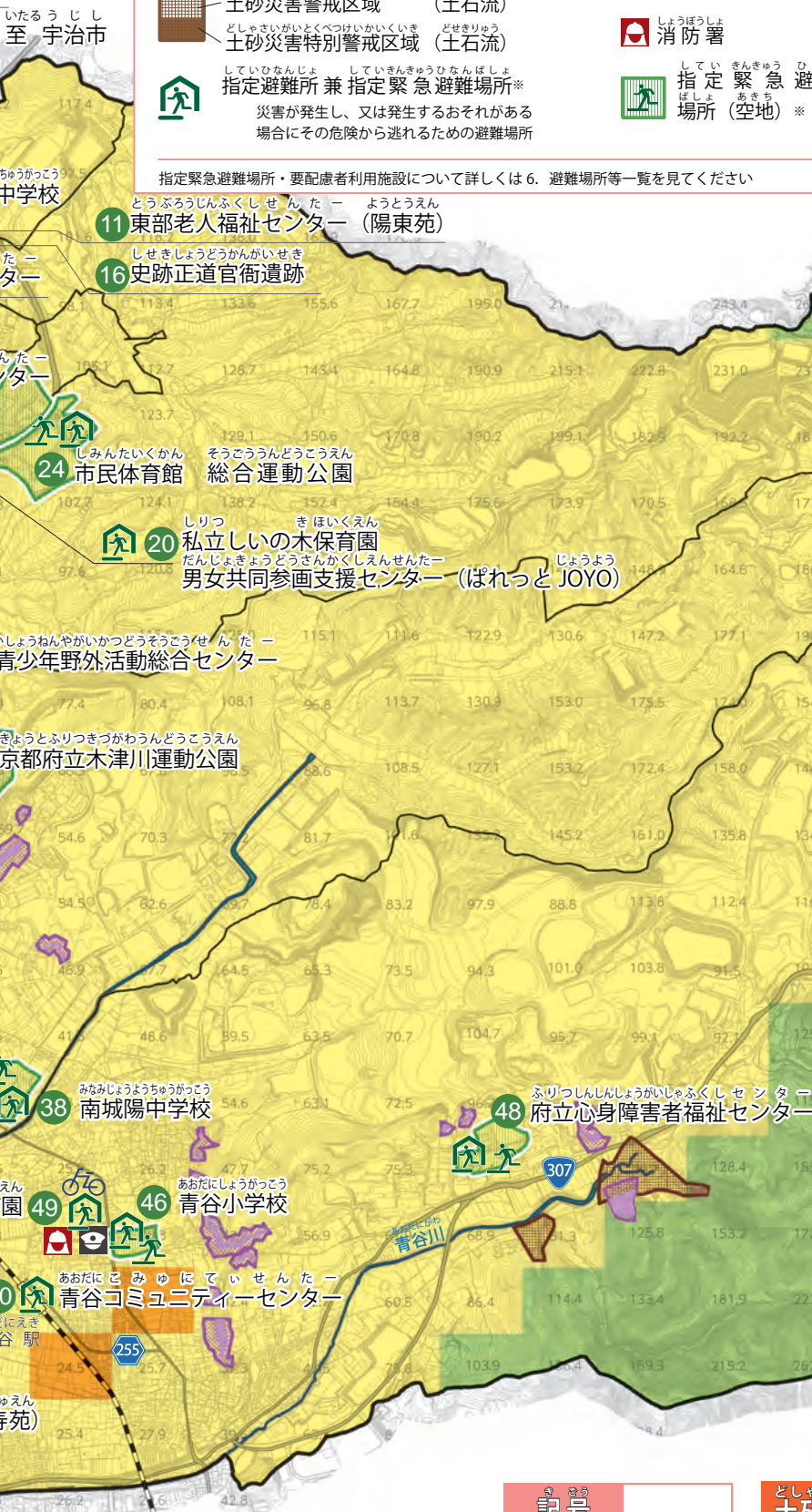
指定緊急避難場所・要配慮者利用施設について詳しくは6. 避難場所等一覧を見てください



南海トラフ

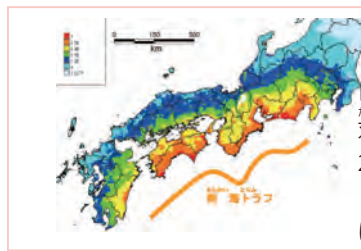
縮尺

1:24,000



南海トラフ地震について

静岡から四国沖の太平洋側にある深さ4,000m級の溝(トラフ)を震源とする大規模な地震を「南海トラフ地震と呼びます。今後30年間の発生確率が70~80%と非常に高く注意が必要です。(2022年1月地震調査委員会公表)



「南海トラフ巨大地震対策について(最終報告) 2013年5月」(中央防災会議)をもとに書き加え

◆ 城陽市の予想被害

最大予想震度 [6強]

人的被害(人)

死者数: 70	負傷者数: 910	助けが必要な人の数: 150
---------	-----------	----------------

建物の被害(棟)

全壊(建物の全部が壊れる) 980	半壊(建物半分ほど壊れること)・一部半壊(建物の一部が壊れること): -	焼失建物(火災で焼けた建物): 6,030
-------------------	--------------------------------------	-----------------------

*南海トラフ地震は広い地域で大きな被害が起きます。近くの府県からの広域支援ができなくなるかもしれません。

記号

- 震度5強
- 震度6弱
- 震度6強

土砂災害

急な斜面の
がけ崩れ

土砂災害警戒区域

土砂災害のおそれのある区域

土砂災害特別警戒区域

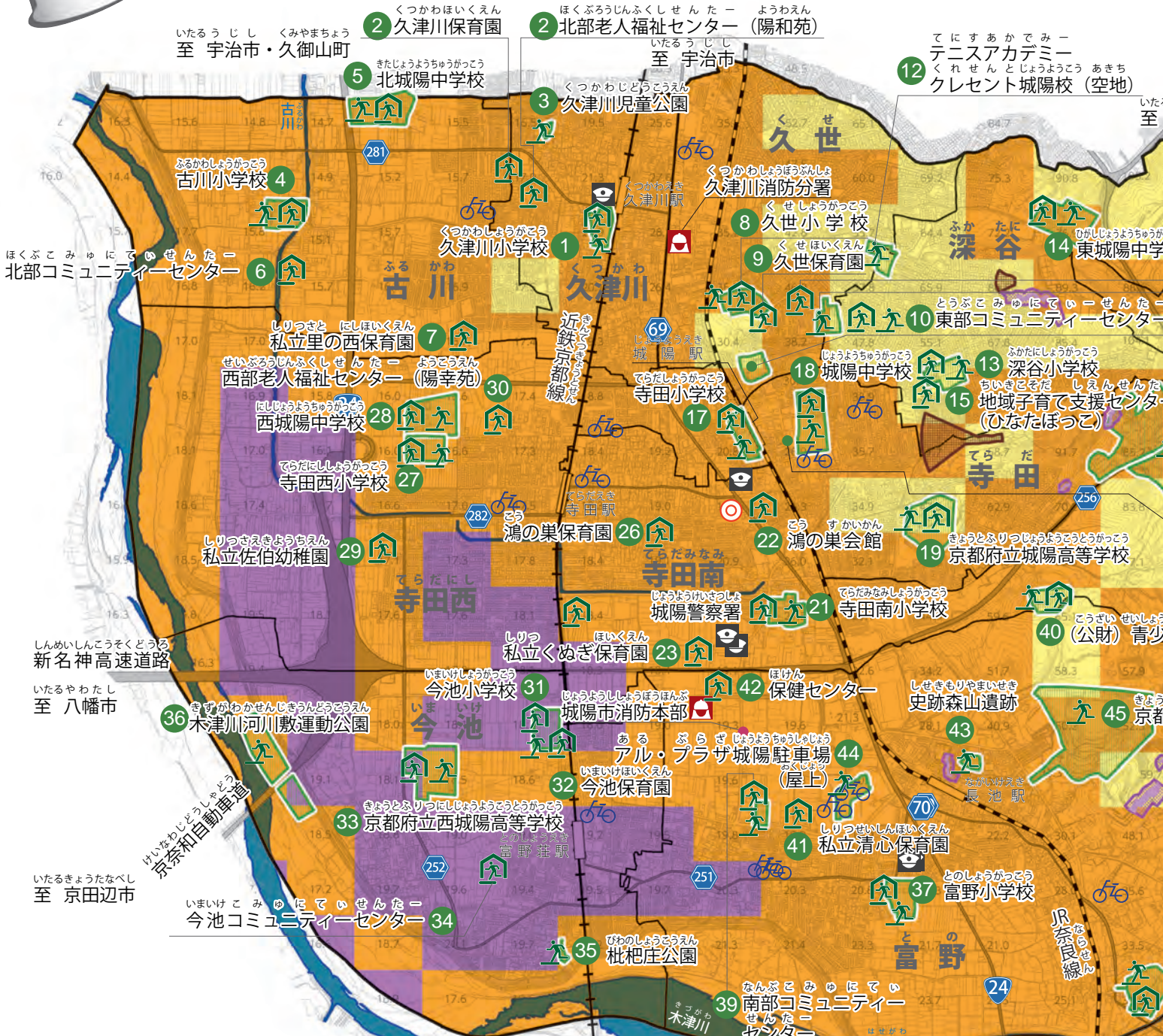
建物が壊れ住民に大きな被害がある
かもしれない区域

土石流

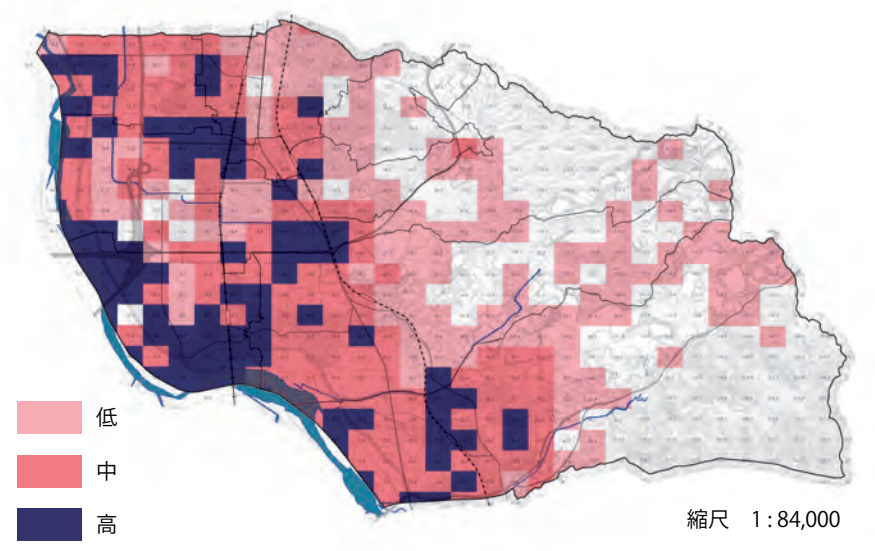
ハザードマップ



はざーどまっぷ じしん ひがいよそう ハザードマップ 地震による被害予想












液状化危険度分布



いこまだんそうたい 生駒断層帯

記号

地図上の数値は国土数値情報標高5次メッシュ(250mメッシュ)に基づく
地盤高(標高)を表しています。(単位:m)

-  土砂災害警戒区域 (急傾斜地の崩壊)
-  土砂災害特別警戒区域 (急傾斜地の崩壊)
-  土砂災害警戒区域 (土石流)
-  土砂災害特別警戒区域 (土石流)
-  指定避難所兼指定緊急避難場所※
災害が発生し、又は発生するおそれがある場合にその危険から逃れるための避難場所
-  城陽市役所
-  警察署・交番
-  消防署
-  指定緊急避難場所(空地)※

指定緊急避難場所・要配慮者利用施設について詳しくは6. 避難場所等一覧を見てください



0 200 500 1,000m

いこまだんそうたい 生駒断層帯

縮尺

1:24,000

宇治市

校

市民体育館

年野外活動総合センター

府立木津川運動公園

南城陽中学校

青谷小学校

青谷コミュニティーセンター

11 東部老人福祉センター (陽東苑)

16 史跡正道官衙遺跡

24 市民体育館 総合運動公園

20 私立しいの木保育園
たんじょきょうどうさんかくしんせんたー
男女共同参画支援センター
(ぱれっと JOYO)

年野外活動総合センター

府立木津川運動公園

38 南城陽中学校

48 府立心身障害者福祉センター たいいくかん 体育館

46 青谷小学校

青谷コミュニティーセンター

生駒断層帯について

京都府域周辺には22の断層(地盤のずれ)・断層帯があり、城陽市は生駒断層帯を震源とする地震によって、最も大きい被害が出ると予想されています。





城陽市の近くにある断層




◆ 城陽市における予想被害


最大予想震度 [7]		
人的被害(人)		
死者数: 720	負傷者数: 4,130	助けが必要な人の数: 3,150
建物の被害(棟)		
全壊(建物の全部が壊れる) 10,670	半壊(建物が半分ほど壊れること)・一部半壊(建物の一部が壊れること): 10,350	焼失建物(火災で焼けた建物): 1,230

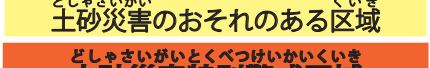
ハザードマップ


震度	
	震度 5 強
	震度 6 弱
	震度 6 強
	震度 7

土砂災害

 急な斜面の
がけ崩れ

 土砂災害警戒区域

 土砂災害特別警戒区域

 土石流

建物が壊れ住民に大きな被害があるかもしれない区域

かぞく れんらくほうほう
家族との連絡方法

かぞく しんせき なまえ 家族や親戚などの名前	でんわばんごう 電話番号	かいしゃ がっこう 会社・学校・ いつも診てもらっている病院など	でんわばんごう 電話番号

さいがい ひなん かーど つく
災害・避難カードを作しましょう

さいがい ひなん かーど
災害・避難カードってなに？

さいがい ひなん かーど さいがい しゅるい ひなん あいず すいっち ひなん ばしょ
災害・避難カードとは災害の種類ごとに避難の合図（スイッチ）や避難する場所を整理したものです。

しぜんさいがい ひがひ すく す ひと
 自然災害による被害を少なくするためには**住んでいる人がちょうどよいときに**
正しく避難することがとても重要です。避難する場所などを以前から理解しておくために「災害・避難カード」を作しましょう。

さいがい ひなん かーど れい
災害・避難カードの例

さいがい ひなん かーど
災害・避難カード

	すいかい 水害	どしゃさいがい 土砂災害
ひなん あいず 避難の合図 (スイッチ)	〈例〉 避難に時間を必要とする人：〇〇校区で警戒レベル3「高齢者等避難」が出されたとき。 全員：〇〇校区で警戒レベル4「避難指示」が出されたとき。	〈例〉 避難に時間を必要とする人：〇〇校区で警戒レベル3「高齢者等避難」が出されたとき。 全員：〇〇校区で警戒レベル4「避難指示」が出されたとき。
い ち ば ん 良 い び 避 難 場 なん 難 所	〈例1〉□□さんの家 〈例2〉〇〇小学校	〈例1〉□□さんの家 〈例2〉〇〇小学校
つぎ 先 次 に 良 い 避 難 ばしょ 場所	〈例〉〇〇コミュニティセンター	〈例〉〇〇コミュニティセンター
じぶん 自分で書く ところ	・避難するときは防災グッズを持ち出すこと。 ・〇〇さんへの避難の声かけすること。 ・災害用伝言ダイヤル(171) (災害などで電話がつながりにくくなった場合に使うことができる) ・避難が遅れたため立退き避難を安全にできない場合に自分の命を守るため少しでも浸水しにくい高い場所・崖から少しでも離れた部屋・近くのしっかりした高い建物への移動する。	
○市町村から避難情報が出たときは避難行動をとります。		
○高齢者等避難 避難に時間を必要とする人（お年寄り・体の不自由な人）とその支援者は避難しましょう。		
○避難指示 すぐに危険な場所から避難しましょう。		

すいがい じしゅほうさいそしきうんえいひなんしよ
水害のときの自主防災組織運営避難所

すいがい かくこうく じしゅほうさいそしき きょうりよく していひなんしよ した ひよう
 水害のとき 各校区の自主防災組織が協力する指定避難所は下の表にあります。

こうく 校区	すいがいじうんえいしていひなんしよ 水害時運営指定避難所	こうく 校区	すいがいじうんえいしていひなんしよ 水害時運営指定避難所
くつかかわ 久津川	くつかかわしょうがっこう 久津川小学校	てらだみなみ 寺田 南	じょうようこうこう 城陽高校
ふるかわ 古川	ひがしじょうようちゅうがっこう 東城陽中学校	てらだにし 寺田西	じょうようちゅうがっこう 城陽中学校
くせ 久世	くせしょうがっこう 久世小学校	いまいけ 今池	しみんたいいくかん 市民体育館
ふかたに 深谷	ふかたにしょうがっこう 深谷小学校	との 富野	みなみじょうようちゅうがっこう 南城陽中学校
てらだ 寺田	てらだしょうがっこう 寺田小学校	あおだに 青谷	ふりつしんしんしょうがいしゃふくしせんたーたいいくかん 府立心身障害者福祉センター一体育館

さいがい ひなんかーど
災害・避難カード

		すいがい 水害	どしゃさいがい 土砂災害
ひなん あいず 避難の合図 すいっち (スイッチ)			
ひ 避 難 場 所 先	いちばん よ ひなん 良い避難 ばしよ 場所		
	つぎ よ 次に良い ひなんばしよ 避難場所		
じぶん か 自分で書く ところ			

- **市町村から避難情報が出たときは避難行動をとりましょう。**
- **高齢者等避難**
避難に時間を必要な人（お年寄り・体の不自由な人）とその支援者は避難しましょう。
- **避難指示**
すぐに危険な場所から避難しましょう。

ぼうさい つか ことば
防災で使う言葉です。

ページ	ことば	せつめい	ページ	ことば	せつめい	ページ	ことば	せつめい
1	ぼうさい 防災	たいふう じしん かじ 台風・地震・火事など の災害を防ぐこと	4	げりら ゲリラ 豪雨	みじか じかん 短い時間にとてもたく さんの雨が降ること	10	よしん 余震	おお じしん あと く 大きな地震の後に来る 地震
1	どしゃ 土砂	つちとすな	4	ていぼう 堤防	かわ みず 川の水があふれないよ うに砂や土を高くした ところ	10	ようはいりよしや 要配慮者	さいがい とき はいりよ ひつよう 災害の時に配慮が必要 な人
1	さいがい 災害	てんき かじ おお 天気や火事などで大き な被害がでること	4	しんしょく 浸食	つち みず なが 土が水の流れによって なくなること	11	たいしんせい 耐震性	じしん た つよ 地震に耐えられる強さ
1	ひなん 避難	に 逃げること	4	けっかい 決壊	ていぼう こわ みず 堤防が壊れて水があふ れること	12	たんか 担架	びょうき けが ひと ほこ 病気や怪我の人を運ぶ 道具
3	こうずい 洪水	かわ すいりょう みず 川や水路から水があふ れること	6	びちく 備蓄	こま 困ったときのために 蓄えておくこと	14	ひなんしょ 避難所	さいがい とき せいかつ 災害の時に生活するこ とができる場所
4	こうう 豪雨	ほげ いきお 激しい勢いでたくさん 降る雨	7	ちゅういほう 注意報	おおあめ ちゅうい 大雨などを注意しても らうためのお知らせ	54	えきじょうか 液状化	じしん とき ちゆめん 地震がおきた時に地面 が液体のようになるこ と
4	がいすいほんらん 外水氾濫	かわ みず 川の水があふれること	7	けいほう 警報	さいがい きけん 災害や危険がせまって いることをつたえるお しらせ	55	ぜんかい 全壊	たてもの ぜんぶ こわ 建物が全部壊れること
4	ないすいほんらん 内水氾濫	げすいどう すいりょう みず 下水道や水路などの水 があふれること	7	たちのき 立退	いま ぼしよ ほか うご 今いる場所から他へ動 くこと	55	はんかい 半壊	たてもの はんぶん こわ 建物が半分くらい壊れ ること
4	どせきりゅう 土石流	みず つち すな たくさん水で土や砂 が流れること。大きな 石や木も流れます。	7	していきんきゅう 指定緊急 避難場所	さいがい とき い あんぜん 災害の時に行く安全な 場所、役所が決めたこ ころ	55	しんげん 震源	じしん ぼしよ 地震のおきた場所
4	ほんらん 氾濫	かわ いけ みず いきお 川や池の水が勢いよく あふれること	7	きしょう 気象	たいき なか 大気の中におきるいろ いろなできごと	55	ふしょうしゃ 負傷者	けが ひと 怪我をした人
4	しんすい 浸水	みず 水につかること	8	はざード マップ	こうずい どしゃさいがい 洪水・土砂災害などを 予測する地図	55	しょうしつ 焼失	ひ やけ 火で焼けてなくなるこ と
4	はいすい 排水	みず いらぬ水をだすこと	10	ぶれー カー	でんき なか 電気の流れをとめる スイッチ	57	だんそう 断層	じしん じめん 地震などによる地面の 中のずれ

と あ さき お問い合わせ先

じょうようしきまき ぼうさいたいさくか
城陽市危機・防災対策課

〒610-0195 京都府城陽市寺田東ノ口16番地、17番地 電話番号：0774-56-4045

たげんごばんさくせい 多言語版作成

じょうようしこくさいこうりゅうきょうかい
城陽市国際交流協会

〒610-0121 京都府城陽市寺田西ノ口7-4 西邦ビル2階 電話番号：0774-57-0713